



SAC BASELLAND CLUBNACHRICHTEN

Nr. 5/2003

Oktober

CN-Terminplan 2003 / 2004

Ausgabe	Periode	Einsendeschluss	Versand
5/2003 Oktober	6.10. - 10.12.	--	29. September
6/2003 Dezember	8.12. - 09.02.04	20. Oktober	01. Dezember
1/2004 Januar	26.01. - 28.03.04	04. Dezember	19. Januar 04

Auf einen Blick:

	Seite
? Einladung Herbstversammlung	3
? Vorschlag Tätigkeitsprogramm 2004	5 - 12
? Tourenberichte	13 + 14
? Ehrungen	15
? Touren und Anlässe	16 - 18
? Seniorenecke	19 - 25
? Frauenecke	26
? Juniorenecke	27 - 29
? Kinderbergsteigen	30
? Aktuelles	31

Herausgeber: SAC Baseland, 4410 Liestal
Im Internet unter: www.sac-baseland.ch

Präsident: Dr. Hermann Schwitter, Brühlweg 32, 4132 Muttenz ☎ 061 461 74 52
E-Mail: praesident@sac-baseland.ch

Tourenobmann: Max Zehntner, Brunrainstr. 20, 4411 Seltisberg ☎ 061 913 92 55
Fax 061 911 86 11
E-Mail: tourenobmann@sac-baseland.ch

Mitgliederkontr.: Dieter Buchbauer, Hasenweg 18, 4410 Liestal ☎ 061 923 15 01
Fax 061 923 15 02
E-Mail: mitgliederkontrolle@sac-baseland.ch

Redaktion: Sylvia Bader, Postfach 404, 4123 Allschwil 1 ☎ / Fax 00 33 389 69 93 31
E-Mail: cn@sac-baseland.ch

Druck/Versand: Offset- und Buchdruckerei Hans Gautschi ☎ 061 481 33 63
 Binningerstrasse 129b, 4123 Allschwil **E-Mail:** gautschi@magnet.ch

Abonnement: Erscheint 6x jährlich, geht an die Mitglieder des SAC BL und ist im Jahresbeitrag inbegriffen.

? Hüttenwartteams gesucht !

Zur Ergänzung unserer bewährten Hüttenwartteams der Waldweidhütte suchen wir Nachwuchs. Wer ca. dreimal jährlich Gastgeber in der herrlichen Umgebung unserer Waldweidhütte sein möchte, wäre der richtige Partner im Hüttenteam.

Selbstverständlich kann vor einer definitiven Entscheidung ein Schnupperwochenende an der Seite eines bewährten Teams absolviert werden.

Interessenten melden sich bitte beim Hüttenchef Hans Frischknecht, Moosmattstrasse 3, 4416 Bubendorf, Tel. 931 29 48.

Eine Bank lädt zum Ruhen ein ...

Seit kurzem steht auf dem Areal der Waldweidhütte eine Ruhebänk mit der Inschrift "Felix Thommen 2003". Felix ist Seniorenwanderer und feierte dieses Jahr seinen 70. Geburtstag. Aus diesem Grunde hat seine Enkelin, welche in Waldenburg eine Lehre als Forstwartin absolviert, diese Bank erstellt.

Der Jubilar hat diese der Waldweidhütte bzw. unserer Sektion gestiftet. Beim Ausruhen auf der Bank genießt man eine wunderbare Sicht auf die Alpen.

Dem Spender ein herzliches Dankeschön von der Sektion und "ermüdeten Wanderern" !

Vorschlag Touren und Anlässe 2004 - Sektion

Januar

3.	Sa.	Winterkletterkurs
10./11.	Sa./So.	Tiefschneekurs Andermatt
11.	So.	Zeglingerbummel
17.	Sa.	FaBe Skitour Rosstock
17.	Sa.	Steileiskurs
18.-25.	So.-So.	Engadiner Sportwoche
18.	So.	Skitour Diemtigtal
24./25.	Sa./So.	Ski- und Snowboardtour
24./25.	Sa./So.	Skitourenkurs Gitschenen
27./28.	Di./Mi.	Skitour Gridone bei Brissago
30.	Fr.	Veltlinertour mit Pistenski

Februar

4.	Mi.	Skitour Raufflihorn
7.-14.	Sa.-Sa.	Skitourenwoche
7./8.	Sa./So.	Schneeschuhtour
9./10.	Mo./Di.	Gross Spannort / Krönten
11.	Mi.	Skitour
14.	Sa.	Jahresversammlung
18.	Mi.	Skitour
21./22.	Sa./So.	Golegghorn
28./29.	Sa./So.	Skitour in der Region Valpelline
29.2.-5.3.	So.-Fr.	Skitourenwoche Diemtigtal

März

3.	Mi.	Skitour
5.-7.	Fr.-So.	Skitouren Oberaletsch
6./7.	Sa./So.	Ski- und Snowboardtour Bächenstock
12./13.	Fr./Sa.	Leckhorn
17.	Mi.	Skitour
20.-27.	Sa.-Sa.	Skitourenwoche Tirol, Praxmar - Sellraintal
20./21.	Sa./So.	Hausstock
27.3.-2.4.	So.-Fr.	Tourenwoche Zermatt
31.	Mi.	Skitour

April

4.-8.	So.-Do.	Vier Pässe mit Schneeschuhen Gotthard-Nufenen-Grimsel-Furka
9.-12.	Fr.-Mo.	Osterskitour Silvrettra
14.	Mi.	Skitour
14./15.	Mi./Do.	Lötschenlücke mit Ski
17.	Sa.	Kletterkurs I
17./18.	Sa./So.	Skitour Tête Blanche, Tête de Valpelline
22.-24.	Do.-Sa.	Ski- und Snowboardtour
24./25.	Sa./So.	Ponte Brolla (Klettern)
24.4.-1.5.	Sa.-Sa.	Skitourenwoche Dauphiné
28.	Mi.	Skitour Schlusstour

VORSCHLAG TÄTIGKEITSPROGRAMM 2004

Mai

1./2.	Sa./So.	Vollmondklettern
1./2.	Sa./So.	Sustenhorn /Tierberglühütte
7.-11.	Fr.-Di.	Skitouren in der Eiswildnis (Mont-Blanc Gruppe)
8.	Sa.	Senioren Bummelhock auf der Waldweide
8.	Sa.	FaBe Mountainbiketour in der Region
9.	So.	Kletterkurs II
9.-19.	So.- Mi.	Cevennen (Wiederholung)
15.	Sa.	Brüggler Klettern
20.-23.	Do.-So.	Klettern im Aosta-Tal
20.-23.	Do.-So.	Auffahrtsskitouren Pigne d'Arolla
24.5.-2.6.	Mo.-Mi.	Vercors (Wiederholung)

Juni

5.	Sa.	Le Paradis (Klettern im Jura)
12./13.	Sa./So.	Tellskapelle - Lidernenhütte - Spiringen
8.	Di.	Sommerversammlung
19./20.	Sa./So.	Eiskurs
19.	Sa.	Klettersteig Engelberg
25./26.	Fr./Sa.	Galenstock
26./27.	Sa./So.	Geologische/Botanische Exkursion im Unterwallis
26.	Sa.	Ueschenen Klettern
26.-28.	Sa.-Mo.	Spiringen - Windgällenhütte - Hüfihütte - Guferen

Juli

4./5.	So./Mo.	Hochtour Grossspanort
9./10.	Fr./Sa.	Rinderhorn
10./11.	Sa./So.	Graue Wand
12.-17.	Mo.-Sa.	Leichte Hochtourenwoche
13.-15.	Di.-Do.	Saasalmagell - Zwischenbergpass - Simplon
17./18.	Sa./So.	Fletschhorn - Lagginhorn
21.	Mi.	Bergwanderung Giubin (Gotthardgebiet)
23.-25.	Fr.-So.	Dossenhütte - Rosenhorn - Gauli
25./26.	So./Mo.	Wetterhorn
30.7.-1.8.	Fr.-So.	Bergwanderung "Vom Käpf zum Flimserstein"
31.7.-7.8.	Sa.-Sa.	Leichte Kletterwoche im Bergell

August

3./4.	Di./Mi.	Treschhütte - Fellilücke - Andermatt
6.-8.	Fr.-So.	Dent Blanche
6.-8.	Fr.-So.	Bristen - Cavardiras - Etlizhütte - Oberalppass
8.-14.	So.-Sa.	Tourenwoche
13./14.	Fr./Sa.	Pizzo del Prévat (Klettern)
14.-21.	Sa.-Sa.	Seniorenwoche Bergün
18.	Mi.	Bergwanderung Gr. Mythen
21./22.	Sa./So.	Jungfrau Ostgrat
21./22.	Sa./So.	FaBe Herausforderung "Weissmies"
28.8.-4.9.	Sa.-Sa.	Senioren I, Wanderwoche in Flims

September

4.	Sa.	FaBe Mountainbiketour, eine richtige in den Bergen
4./5.	Sa./So.	Bergsee (Klettern)
8.	Mi.	Sidelhorn

VORSCHLAG TÄTIGKEITSPROGRAMM 2004

11.-18.	Sa.-Sa.	Kletterwoche Verdon-Schlucht
11./12.	Sa.-So.	Bergwanderung Lucendro
17./18.	Fr./Sa.	Piansecco: P. di Cassino Baggio / La strada dei curbatt (Klettern)
18./19.	Sa./So.	Klettern in Andermatt (Klettersteig)
25./26.	Sa./So.	Schlusstour Tierberglhütte

Oktober

2.	Sa.	Klettertag "Über dem Nebel"
9.	Sa.	Senioren-Bummelhock auf der Waldweide
9./10.	Sa./So.	Touren- und Wanderleitertour
12.	Di.	Herbstversammlung
23.	Sa.	Umwelttag

November

13./14.	Sa./So.	Klettern Tessin
27.	Sa.	Kletterhalle Schaffhausen

Dezember

4.	Sa.	Chlausenhock auf der Waldweide
11.	Sa.	Hallenkletterkurs
12.	So.	Schneeschuhtour

Vorschlag Touren und Anlässe 2004 – Senioren und Veteranen

Januar

7.	Mi.	Zeiherr Homberg
11.	So.	Zegliger - Bummel
14.	Mi.	Oberdorf - Gagsen - Titterten - Hölstein
18.-25.	So.-So.	Engadiner Sportwoche (Pontresina)
28.	Mi.	Ergolz - Rhein
30.	Fr.	Veltlinertour mit Pistenski

Februar

11.	Mi.	Moron
25.	Mi.	Kaiseraugst - Sissacherfluh
29.2.-5.3.	So.-Fr.	Skitourenwoche Diemtigtal

März

16.	Di.	Leichte Tagesskitour für Senioren
17.	Mi.	Fringeli
24.	Mi.	Langenbruck - Beretenchof - Balsthal
31.	Mi.	Vom Bodensee zum Genfersee, 15. Etappe

April

7.	Mi.	Neuhüsli - Ulmethöchi - Reigoldswil
14.	Mi.	Aargauer Jura
14./15.	Mi./Do.	Lötschenlücke mit Ski
21.	Mi.	Zum Todtnauer Wasserfall
28.	Mi.	Vom Bodensee zum Genfersee, Schlussetappe
28.	Mi.	Ueber den Witzweg von Heiden nach Rheineck

VORSCHLAG TÄTIGKEITSPROGRAMM 2004

30.4.-2.5. Fr.-So. Vogesen, Ribeauvillé

Mai

5. Mi. Jura, Mont Sujet oder Vue des Alpes
8. Sa. Senioren-Bummelhock auf der Waldweide
9.-19. So.-Mi. Grands Causses/Cevennen (Wiederholung)
12. Mi. Auf J.P. Hebel's Spuren, Wiesental
19. Mi. Weissenstein - Grenchenberg
24.5.-2.6. Mo.-Mi. Vercors (Wiederholung)
26. Mi. Jura Höhenweg: Zürich - Genf I. Etappe

Juni

2. Mi. Höhenwanderung über den Zugerberg Goldau
9. Mi. Napf
16. Mi. Auf Gotthelfs Spuren: Emmental
23. Mi. Diemtigtal - Zweisimmen
26./27. Sa./So. Botanische/Geologische Exkursion im Unterwallis
30. Mi. Jura Höhenweg Zürich - Genf, II. Etappe

Juli

7. Mi. Brülisau - Alp Siegel
13.-15. Di.-Do. Saasalmagell - Zwischenbergenpass - Simplon
14. Mi. Auf Pestalozzi's Spuren: Birr/ Aargau
21. Mi. Balsthal - Welschenrohr

August

3./4. Di./Mi. Treschhütte - Fellilücke - Andermatt
4. Mi. Schindellegi - Etzel
11. Mi. Toma - See
18. Mi. Freiberge
14.-21. Sa.-Sa. Seniorentourenwoche Bergün
25. Mi. Jura Höhenweg Zürich - Genf, III. Etappe
28.8.-4.9. Sa.-Sa. Senioren I, Wanderwoche in Flims

September

8. Mi. Gänsbrunnen - Solothurn
15. Mi. Auf von Tavel's Spuren, Bütschelegg
22. Mi. Sihlbrugg - Menzingen - Neuägeri
29. Mi. Jura Höhenweg, Zürich - Genf, IV. Etappe

Oktober

9./10. Sa./So. Touren- und Wanderleitertour
13. Mi. Auf J.J. Rousseau's Spuren, Petersinsel
16. Sa. Senioren-Bummelhock auf der Waldweide
20. Mi. Rund ums kleine Wiesental
27. Mi. Jura Höhenweg Zürich - Genf, V. Etappe

November

3. Mi. Schüpfheim - Heiligkreuz - Schwarzenbergchrüz
10. Mi. Rund ums Ruedertal
17. Mi. Metzgete in Lampenberg mit Wanderung
24. Mi. Wanderung und Diaschau in Liestal

Dezember

4.	Sa.	Chlausenhock auf der Waldweide
8.	Mi.	Surprise
15.	Mi.	Wanderung und Hock in der Ormalingerhütte

Vorschlag Wanderungen und Anlässe 2004 - Frauengruppe

Januar

18. So. Aussichtsturm

Februar

15. So. Rund um den Adler

März

14. So. Chrischona - Inzlingen - Riehen

April

18. So. Anwil - Asphof

Mai

16. So. Niedergösgen - Aarau (Uferweg)

Juni

12. Sa. Rundwanderung im Pizol-Gebiet

Juli

11. So. Galms - Ramlinsburg

August

9. Mo. Schifffahrt / kleine Wanderung Thunersee

September

12. So. Rebenweg Buus

Oktober

24. So. Waldweide

November

13. Sa. Hölstein - Abendsmatt - Bubendorf

Dezember

5. So. Oristal - Neunuglar - Brunnbachrain - Sichertern

Vorschlag Touren und Anlässe 2004 - JO

Januar

7. Mi. JO-Hock
 17./18. Sa./So. Aufbau-Sk-i/Snowboardtour Diemtigtal
 24./25. Sa./So. Aufbau-Ski-/Snowboardtour Kiental

Februar

31.1./1.2. Sa./So.
 4. Mi. JO-Hock
 7./8. Sa./So. Ski-/Snowboardtour Kronenstock
 14. Sa. Kletterhalle Magnet

März

13./14. Sa./So. Skitour Mülibachtal (Glarnerland)
 20./21. Sa./So. Ski-/Snowboardtour Piz Rotondo
 27. Sa. Sportkletterkurs 1
 31. Mi. JO-Hock

April

3./4. Sa./So. Juraklettereien
 9.-12. Fr.- Mo. Osterskitour/Osterklettern
 24. Sa. Sportkletterkurs 2

Mai

1. Sa. Sportkletterkurs 3
 5. Mi. JO-Hock
 15. Sa. Sportkletterkurs 4
 20.-23. Do.- So. Tour de Boulder (Auffahrt)
 29.-31. Sa.- Mo. Klettern in den Vogesen (Pfungsten)

Juni

2. Mi. JO-Hock
 5./6. Sa./So. Klettern Göscheneralp
 12./13. Sa./So. Eiskurs
 19./20. Sa./So. Hochtour Krönten

Juli

Touren- und Ausbildungswoche Bernina

August

11. Mi. JO-Hock
 14./15. Sa./So. Hochtour Wildhorn Germanrippe
 28./29. Sa./So. Hochtour Nadelhorn

September

1. Mi. JO-Hock
 4./5. Sa./So. Granitklettereien im Salbitgebiet
 11./12. Sa./So. Hochtour Galenstock Ost-Grat
 25./26. Sa./So. Leitertour Berneroberrand

Oktober

2.-9.	Sa.-Sa.	Sportkletterwoche Im Süden
16./17.	Sa./So.	Voralpenklettereien
23.	Sa.	Umwelttag mit Sektion
30./31.	Sa./So.	Schlusstour

November

3.	Mi.	JO-Hock
21.	So.	Kletterhalle

Dezember

1.	Mi.	JO-Hock
11./12.	Sa./So.	Waldweih(d)nacht

Vorschlag Tätigkeitsprogramm Kinderbergsteigen (KiBe) 2004

Januar

18.	So.	Schneeschuhtour Schwarzwald
-----	-----	-----------------------------

Februar

7.	Sa.	Kletterhalle Weil
----	-----	-------------------

März

28.	So.	Klettern Pelzli
-----	-----	-----------------

April

25.	So.	Plauschwettkampf Wegenstetten
-----	-----	-------------------------------

Mai

16.	So.	Klettern Jura
-----	-----	---------------

Juni

13.	So.	Gratkletterei Jura
-----	-----	--------------------

Juli

27.6.– 3.7.	So.-Sa.	Sommerlager Turtmannhütte
-------------	---------	---------------------------

August

28./29.	Sa./So.	Strahlertour Grimmsel
---------	---------	-----------------------

September

12.	So.	Klettern Egerkingerplatte
-----	-----	---------------------------

Oktober

17.	So.	Biketour
-----	-----	----------

November

6.	Sa.	Kletterhalle
----	-----	--------------

Dezember

4.	Sa.	Kletterhalle
----	-----	--------------

Auffahrtsskitour Fiescherhorn 29. Mai - 1. Juni 2003

Anstelle Pigne d'Arolla, wegen Schneemangel

Tourenleiter: Peter Siegrist

Bergführer: Franz Kühni

Teilnehmer: Eveline Kühni, Heini Mundwiler, Elisabeth Mundwiler, Christina Haake,
Hermann Schuler, Judith Meister, Eveline Schwitter, Isabelle Hutmacher,
Maya Müller

"Ein blendendes Spitzchen blickt über den Wald, das ruft mich, das zieht mich, das tut mir Gewalt". Mit diesem Gefühl reisten wir sicher bequemer als damals C.F. Meyer zum Jungfraujoch empor. Bald liessen wir den lauten Betrieb hinter uns und hörten nur noch das rhythmische Schleifen der Skier und hier und dort einen Schwatz. Auf dem Mönchsjoch verliessen wir die letzten Zeugen der Zivilisation und nach ein paar Stunden erreichten wir die Finsteraarhornhütte via Konkordiaplatz und Grünhornlücke bei leichtem Schneegestöber.

Schon am frühen nächsten Morgen brachen wir, nach einiger Nuscherei, denn die Hütte war zum Bersten voll, auf gegen die Fiescherhörner. Der Gletscherabbruch war imposant mit all seinen bizarren Eisformen, aber auch steil und mühsam. Endlich, auf dem Bergrücken, begrüsst uns die Sonne und der Gipfel winkte schon. Doch mir ging der Pfus aus und ich blieb unterhalb des Gipfels sitzen. Die anderen erreichten bald das Skidepot und später den Gipfel. Ich bekam ganz unerwartet Besuch von Fredy Miescher, das war eine Überraschung, an diesem einsamen Ort!

Unsere nächste Nacht war gleichzeitig auch die letzte Nacht der Finsteraarhornhütte. Sie wird ganz abgerissen und neu aufgebaut. Zu hoffen ist, dass dann die Betten etwas breiter werden!

Am dritten Morgen zogen wir bei klarem Himmel über den Gletscher auf das Wannenhorn. Eine herrliche Aussicht und eine stiebende Abfahrt belohnten uns für die Mühen des Aufstiegs. In der Oberaarjochhütte verbrachten wir unsere letzte Nacht.

Am vierten Morgen befanden wir uns bald wieder am Berg. Galmihorn hiess er und er eröffnete uns den Blick über die ganze Alpenkette, die Peter uns Gipfel für Gipfel einzeln benannte. Dann nur noch flitzen, Hang für Hang, Kante um Kante eroberten wir. Weit unten winkte das grüne Tal. Eine Schlüsselstelle über Felsen und durch einen Steilhang gebot uns etwas Einhalt. Müssen wir wohl bald die Skier zu Tale buckeln oder geschieht wohl noch ein Wunder?

Oberhalb der privaten Galmihornhütte mussten wir dann auf Gehbetrieb umstellen. Bei der Hütte liessen wir uns gemütlich nieder und bald schon kamen Wanderer aus dem Tal herauf. Das Wunder geschah: weiter unten stand ein Haflinger und wir beluden ihn mit Skiern und Rucksäcken, einer von uns durfte sogar noch mitfahren. Unsere Gesprächsthemen konzentrierten sich von nun an immer mehr auf Glacés und Leckereien. Das hielt uns in flottem Tempo und bald sassen wir in Münster vor den besprochenen Desserts.

Zufrieden und voller Erlebnisse reisten wir per Bahn zurück ins sommerliche Baselbiet, begleitet von erstaunten Blicken und manchem Kopfschütteln: Die sind doch verrückt.

Für die herzliche Kameradschaft während dieser vier Tage danke ich allen! Für die Organisation und für die Führung schicken wir alle ein herzliches Dankeschön an Peter und Franz!

Elisabeth Mundwiler

Tourenbericht: Engelhörner Plaisir-Klettern vom 28./29. Juni 2003

Tourenleiter: Andi Vizeli

Teilnehmer: Fredy Miescher, Marianne Aeberhard, Christina Haake, Patrik Müller, Annemarie Bader, Jacqueline Waldmeier, Lucas Götz, Barbara Bühler, Gerhard Roth, Hanspeter Wenger, Marianne Ochsner.

Am Samstag treffen wir uns um 6 Uhr morgens im Gitterli. Nach der Begrüssung verteilt Andi uns auf drei Autos und los geht es Richtung Meiringen. Im Kafi „Brunner“ planen wir die verschiedenen Routen und teilen uns in Seilpartnerschaften ein. Das Wetter ist hervorragend und der Aufstieg von der Alp zur Engelhornhütte bringt uns ins Schwitzen. Nach kurzer Pause zum Umpacken der Rucksäcke marschieren wir los in Richtung Rosenlauistock. Der Einstieg zur Westkante ist dank unserer erfahrenen Kletterer schnell gefunden.

Die Sonne wärmt den schönen Kalkfelsen, die Route ist prima abgesichert und es macht uns Spass, die sechs Seillängen bis zum Gipfel zu klettern. Oben angekommen treffen wir auch wieder auf den Rest der Gruppe, welche schwerere Routen geklettert ist. Wir geniessen den Blick auf die imposanten Felsformationen um uns herum. Zum Tannenspitz sind es noch drei Seillängen und es ist ja klar, dass der noch dazugehört! Von dort seilen wir uns bis zum Liftwing ab und - da Donnerrollen zu hören ist - gilt es schleunigst den schmalen Weg zur Hütte unter die Füsse zu nehmen. Ein paar Tropfen haben uns dann aber doch noch erwischt.

Zum Znacht gibt es Salat und feine Spagetti mit Bolognese oder Pesto, erstaunlich, was die beiden Hüttenwarte auf solch engem Platz zu Stande bringen! Wir essen in der zweiten Schicht, dafür können wir gemütlich sitzen bleiben, Jacquelines Kuchen geniessen und die morgigen Heldentaten planen. Annemarie und Patrik wollen den Galgenfänger klettern, der Rest will zur Kingspitze.

Um 4.45 Uhr ist Tagwacht! Frühstück und dann ab auf schmalen Weglein bis zum Ochsental. Vor uns türmt sich die grosse Nordostwand der Kingspitze mit den 17 Seillängen. über Geröll und Platten gelangen wir zum Einstieg. Die Sonne kriecht langsam den Felsen entlang und wir sind froh, um die Wärme, die sie bringt. Einige haben kalte und steife Finger. Die kurzen Pausen zwischen dem Klettern werden genutzt zum Futtern und Trinken. Wir müssen bei Kräften bleiben! Da gilt es auch einige schwierige Passagen zu meistern, die Lucas (bin ihm sehr dankbar) mit Schlingeli ausgerüstet hat. Trotz aller Sorgfalt kullert ab und zu ein Stein (es hat viel loses Gestein) die Felswand runter und klar, dass dann geflucht wird. Um 16 Uhr sind wir alle auf dem Gipfel. Lange können wir nicht sitzen, da wir für den Abstieg mit 4 Stunden rechnen. Zum Teil können wir abseilen, was natürlich sehr angenehm ist. Abklettern auf diesem brüchigen und losen Gestein hingegen macht weniger Freude. Um 21.30 Uhr sind wir in der Hütte, alle recht müde, aber zufrieden. Annemarie und Patrik haben geduldig auf uns gewartet. Dank Handy mussten sie sich keine Sorgen machen.

Den Weg zurück zur Alp, vorbei am Alpöhi, der sich an seinem Bierchen festhält, bis zu unseren Autos ist kein Problem und wir brauchen noch keine Stirnlampen.

Marianne Ochsner

HAPPY BIRTHDAY TO YOU

Zum bevorstehenden Geburtstag gratulieren wir unseren Kameradinnen und Kameraden von Herzen und wünschen ihnen Glück, Gesundheit und Wohlergehen im neuen Lebensjahr.

95 Jahre:	Walter Weigum	Tiergartenstrasse 31	4410 Liestal	2. November
94 Jahre:	Willi Thommen	Parkweg 1	4450 Sissach	3. November
85 Jahre:	Paul Hösli	Gempenstrasse 53	4133 Pratteln	4. Oktober
	Walter Wohlgemuth	Fleischbachstrasse 19	4153 Reinach	6. Oktober
75 Jahre:	Hansueli Strähl	Jurastrasse 59	4411 Seltisberg	11. Oktober
	Friedrich Häring	Ergolzstrasse 10	4133 Pratteln	21. Oktober
	Paul Brunner	Einschlagweg 11	4411 Seltisberg	22. Oktober
	Hans von Weissenfluh		3863 Nessental	27. Oktober
	Heinrich Scheidegger	Friedhofstrasse 27	4127 Birsfelden	28. Oktober
	Lotti Konzett	Eggweg 3	4466 Ormalingen	20. November
70 Jahre:	Oskar Pfister	Schulgasse 11	4455 Zunzgen	7. Oktober
	Alfred Mundwiler	Chrummacherweg 4/B	4460 Gelterkinden	11. Oktober
	Hanspeter Klaus	Sonnenweg 39	4466 Ormalingen	12. November



L	=	Leicht	wa	=	wenig anstrengend
WS	=	Wenig Schwierig	za	=	ziemlich anstrengend
ZS	=	Ziemlich Schwierig	sa	=	sehr anstrengend
S	=	Schwierig	ÖV	=	Hin- und Rückreise
AS	=	Selbständiges Anseilen und Seilhandhabung erforderlich			mit öffentlichen Verkehrsmitteln



Hinweise:

Die Touren und Anlässe sind grundsätzlich für alle Mitglieder offen, weshalb auf den Zusatz "auch für SEN" verzichtet wird.



Auf Wunsch der "Mittwochswanderer" werden die Mittwochsanlässe separat unter "SENIORENECKE" anschliessend an "Touren und Anlässe" publiziert.



Achtung: die Versicherung ist Sache der Teilnehmer.

**Oktober
4.
Sa.**

Lobhörner ZS/wa-za (Klettern 4 obl.)

LK: 1248 Lauterbrunnen.

Ab Isenfluh mit Seilbahn nach Sulwald, und anschliessend in ca. 2.5 Std. Marschzeit zum Einstieg. Die Lobhörner überklettern wir von Ost nach West im Schwierigkeitsgrad 3 – 4 in landschaftlich grossartiger Umgebung mit Blick auf berühmte Berge der Berner Alpen. Kosten ca. Fr. 55.--. Anmeldung bis 25. September. Keine Tourenbesprechung, die angemeldeten Teilnehmer werden direkt informiert.

Tourenleiter: Max Zehntner, Brunrainstrasse 20, 4411 Seltisberg
☎ 061 913 92 55 E-Mail: mzehntner@bluewin.ch

**Oktober
4.-11.
Sa.-Sa.**

Klettern im Süden

Informationen beim

Tourenleiter: Raymond Richner, Hofmattstrasse 35, 4415 Lausen
☎ P 061 921 51 12 G 061713 19 99
mail: richner-architektur@bluewin.ch

**Oktober
5.-12.
So.-So.**

Cinque- Terre



Für die Cinque-Terre – Woche sind infolge Absagen wieder wenige Plätze frei.

Tourenleiterin: Inge Vonderschmitt Huggerberger, Hauptstrasse 2, 4144 Arlesheim
☎ + Fax 061 701 50 21 079 629 20 94
mail: inge@mailslot.ch

Oktober **Touren- und Wanderleitertour** **ÖV**
18./19. Nachdem wir in den vergangenen Jahren das Berneroberrland, die
Sa./So. Zentral- und Westschweiz und letztes Jahr das Tessin besucht haben,
liegt es nahe, mit der Ostschweiz die Auswahl der verschiedenen
Gebiete zu schliessen. So führt uns dieses Jahr der Ausflug in den
Alpstein. Für die Übernachtung ist im "Bollenwees" reserviert.
Alle Touren- und Wanderleiter sowie Vorstandsmitglieder erhalten eine
persönliche Einladung.
Tourenleiter: Max Zehntner

Oktober **Umwelttag Waldenburg (mit JO)** **ÖV**
25. LK 1088 Hauenstein. Treffpunkt um 09:00 Uhr auf dem Parkplatz des
Sa. Schützenhauses Waldenburg (WB Liestal ab 08:04 Uhr.) Der Umwelttag
hat das Motto „Anpacken und Mithelfen“. Da das Einsatzgebiet im
Kletter- und Wanderbereich liegt, wäre es schön, wenn Wanderer und
Kletterer, jung und alt, gemeinsam mit der Waldenburgerbevölkerung
„anpacken“ würden. Von der Gemeinde offeriertes Mittagessen um ca.
14.00 Uhr. Ausrüstung: Garten-/Arbeitshandschuhe, gutes Schuhwerk.
Vgl. auch Teil „JO“. Kosten: keine.
Anmeldung bis 22. Oktober an den
Tourenleiter: Hans Frischknecht, Moosmattstr. 3, 4416 Bubendorf

✉ 061 931 29 48 E-Mail: friwahl@swissonline.ch

November **Kurs Orientierungsmittel Moronhütte** **ÖV**
4. / 8. /9. **Datum:** Vorbereitungsabend vom Di 4. Nov. 19.30 in Basel
Di./Sa./So. Kurswochenende vom 8./9. Nov. im Raume Moron

Unterkunft :
Grathaus Moron (1330 m) Tel. 032 492 14 55, SAC Angenstein,
Uebernachtung mit Halbpension ca. Fr. 40.--

Ziel des Anlasses Kurs Orientierungsmittel ist :
Die detailreichen Informationen in der Landeskarte mit der Wirklichkeit im
Gelände zu vergleichen und zu nutzen. Richtiger Gebrauch der
natürlichen und technischen Hilfsmittel für die Orientierung im Gelände
und im Gebirge, bei gutem wie bei schlechtem Wetter. Der richtige
Einsatz und Gebrauch der Höhenmesser. Wie werden wettersituations-
bedingte Höhenmesswerte korrigiert ? Sehr wichtig bei sehr grossen
Höhendifferenzen zwischen 2 Standorten ohne Kalibriermöglichkeit.
Arbeiten mit dem GPS. Tourenvorbereitung.

Landeskarten : Blatt Moutier, Nr. 1106, und Blatt Meiental, Nr. 1211,
Leiter des Anlasses : Jürg Blind Tel. 061 461 20 77
 Rolf Blind Tel. 061 461 66 70
 Ruedi Flückiger Tel. 061 971 63 04

Anmeldung :

Schriftlich bis 15. Oktober an Ruedi Flückiger, Stebligerweg 13, 4450
Sissach, Mail (G) : flueckigerru@post.ch

Kursablauf

Der Vorbereitungsabend findet um 19:30 Uhr in Basel statt. Wir treffen uns im SV-Personalrestaurant Post beim Bahnhof SBB, Postpassage 5 (zwischen Centralbahn- und Peter Merianstrasse) mit Lift ins Niveau 9. An diesem Abend machen wir für Anfänger etwas Theorie. Wir nehmen die Landeskarte unter die Lupe und sehen wie wir sie anwenden können. Wir machen einfache Uebungen mit dem Kompass, und wir geben für das Kurswochenende die Route für den Aufstieg zur Moronhütte bekannt. Zum Kurswochenende auf der Moronhütte treffen wir uns am Bahnhof Malleray - Bévillard um 12:45Uhr.

Abfahrtszeiten in: Sissach 10:05 Uhr, Liestal 10:14 Uhr, Muttenz 10:24 Uhr, Münchenstein 10:40 Uhr, Laufen 11:44 Uhr, Moutier 12:30 Uhr, Basel 11:24 Uhr, Moutier 12:30 Uhr (Schnellzug Basel - Moutier)

Vom Bahnhof Malleray aus werden wir gemeinsam auf einer vorgegebenen Route zur Moronhütte aufsteigen und dabei praktische Uebungen mit Karte, Kompass und Höhenmesser im Gelände machen. Wir werden dabei ca. 750 Höhenmeter im Aufstieg machen. In der Hütte und in der Umgebung werden wir uns dann mit dem Thema Karte, Kompass, Höhenmesser und GPS weiter beschäftigen. Nach dem Nachtessen werden wir die Route vom Sonntag in die Karte übertragen und die Gruppen bilden für den Parcours. Start, Ziel und Kursende am Sonntag ist die Moronhütte. Zeit für Abstieg nach Malleray Bahnhof ca. 1,5 Std. Zugabfahrten in Malleray jeweils um XX:16 Uhr.

Ausrüstung

Wetterfeste Bekleidung (Regen- und Kälteschutz), Bergschuhe (keine Turnschuhe), Taschenlampe, Landeskarten 1106 und 1211, Kartenmasstab, Bleistift, Radiergummi, Kompass, Höhenmesser nur wer hat, ev. Vergrößerungsglas (Lupe), etwas Zwischenverpflegung für am Sonntag.

November 23. So. **Klettertag Schaffhausen 4a obl. L-S/wa**
Wir gehen in die Kletterhalle in Schaffhausen und werden nach Belieben an den Routen verweilen. Keine Tourenbesprechung. Die Teilnehmer werden direkt informiert.
Tourenleiter: Urs Leuenberger Schauenburgerstr. 30, 4133 Pratteln
☎ 061 821 40 53 Natel: 079 418 48 79
mail:ursus1@bluewin.ch

Dezember 6. Sa. **Chlausehock in der Waldweidhütte**
Gemütliches Beisammensein in der Waldweidhütte. Priska und Hans Frischknecht werden uns ein wie gewohnt gutes Mittagessen zubereiten: Ragout, Spätzli, Gemüse und Salat.
Treffpunkt und Abmarsch um 10:00 Uhr am Bahnhof Waldenburg oder um 12:30 Uhr in der Hütte.
Anmeldung bis 2. Dezember. Keine Tourenbesprechung
Tourenleiter: Hugo Hübscher, Kohlplatzweg 12, 4310 Rheinfelden
☎ 061 831 56 15

DONNERSTAGSKLETTERN 2003

Oktober 02. /09. /16. /23.

KLETTERWAND LIESTAL

Treffpunkt: 17.00 Uhr Kletterwand

Das Donnerstagklettern ist für Anfänger wie auch für Fortgeschrittene und wer nicht zur Zeit am Treffpunkt sein kann, ist auch später noch willkommen.


Leiter: Fredy Miescher Frenkendorf Tel. 061 902 10 40 Natel 079 279 57 79
 Urs Leuenberger Pratteln Tel. 061 821 40 53 Natel 079 418 48 79

Für die jeden Mittwoch durchgeführten Seniorenwanderungen, die in den CN nicht publiziert sind, erhalten Interessenten jeweils am Montag oder Dienstag über folgende Adressen Auskunft:

Hans Jenni	Reinacherstr. 264	4053 Basel	061 331 08 18
Franz Schäfer	Rehhagstrasse 11	4410 Liestal	061 921 16 06
Casimir Wyser	Hauptstrasse 16	4438 Langenbruck	062 390 16 50




Achtung: die Versicherung ist Sache der Teilnehmer.

Oktober 1. Mi. **Mumpf - Sonnenberg - Rheinfelden und Besichtigung der Brauerei Feldschlösschen** 

Besammlung Bhf. Mumpf 8.45 Uhr
 Basel ab 8:16 Uhr, Pratteln ab 8:24 Uhr, Liestal ab 8:14 Uhr
 Wanderung Mumpf 286m - Sonnenberg 632m ca 2,5 Std., Verpflegung aus dem Rucksack.
 Weiter nach Rheinfelden ca 2 Std. Besammlung (auch für Nichtwanderer) 14:00 Uhr bei der Brauerei Feldschlösschen.
 Kosten für Führung, Imbiss und Getränke Fr. 10.-- (wird vor der Führung eingezogen)
Anmeldung bis 29. September an Hans Berner, Rheinfelden, Tel. 061 831 17 52
 Tourenleiter: Casimir Wyser, Hauptstr. 16, 4438 Langenbruck
 ✉ 062 390 16 50

Oktober 5.-12. So.-So. **Cinque- Terre** 

Für die Cinque-Terre – Woche sind infolge Absagen wieder wenige Plätze frei.
 Tourenleiterin: Inge Vonderschmitt Huggerberger, Hauptstrasse 2, 4144 Arlesheim
 ✉ + Fax 061 701 50 21 079 629 20 94
 mail: inge@mailslot.ch

Oktober 8. Mi. **Sense und Schwarzwasser L/wa** 

LK: 5016, 1186 Bern-Fribourg. Schwarzenburg
 "Zwischen den Wassern" zogen die Römer durch, Alemannen und Burgunder liessen sich nieder und Bern und Fribourg stritten sich jahrhundertlang darum: Das Schwarzenburgerland, eine Gegend mit Geschichte.
 Route: Wir wandern ab Thörishaus, 575m, der Sense entlang. Beim Zusammenfluss vom Schwarzwasser und der Sense lohnt es sich, den Znünihalt einzuschieben. Anschliessend wandern wir im Schwarzwassergraben über die alte Schwarzwasserbrücke und nehmen die Abzweigung nach Borisried, 896m, Einkehrmöglichkeit je nach Wetter

und Nachfrage nur für Suppe oder nur für Kaffee. Weiterweg über Oberbalm, 782m, nach Niederscherli, 658m. Ausstiegsmöglichkeiten: Alte Schwarzwasserbrücke und/oder Oberbalm. Marschzeit 5.25 Std. Verpflegung aus dem Rucksack mit Einkehrmöglichkeit.

Fahrt: Basel ab 8:00 Uhr, Liestal ab 8:02 Uhr, mit Umsteigen in Olten ab 8:31 Uhr. Thörishaus an 9:40 Uhr. Rückkehr: Liestal an 18:24 Uhr, Basel an 18:36 Uhr. Billet: ab Basel nach Thörishaus-Dorf und retour ab Niederscherli. Mit Halbtax ca. Fr. 33.--. Keine Tourenbesprechung. Anmeldung bis 6. Oktober. Bei ungünstiger Witterung wird eine Ersatzwanderung in der Umgebung angeboten.

Tourenleiterin: Dorli Scheidegger, Delsbergerallee 8, 4053 Basel
☎ 061 331 78 92

Oktober

Ormalingen - Rünenberg - Oltingen



**15.
Mi.**

LK 1068 (Sissach) und 1088 (Hauenstein).

Die vorgesehene Wanderung Sursee - Willisau wurde bereits von Peter Moll durchgeführt, deshalb schlage ich vor:

Route: Ormalingen 462 - Grossholz 608 - Wenslingen 569 - Ödenburg 565 - Bettstigi - Eital - Rünenberg 604 - (Mittagessen im Restaurant) - Kilchberg 571 - Giessen - Oltingen 572.

Abwechslungsreiche Wanderung im Baselbiet mit ca. 400m Steigung. Wanderzeit am Morgen ca. 3 - 3,5 Std., am Nachmittag 1,5 Std.

Wir treffen uns im Zug: Basel ab 08:28 Uhr, Liestal ab 08:43 Uhr

Anmeldung bis Montag 13. Oktober abends.

Tourenleiterin: Inge Vonderschmitt Huggenberger Hauptstr.2 , 4144 Arlesheim

☎ /Fax 061 701 50 21, mail: inge@mailslot.ch

Oktober

Vogesen mit der Sektion Bachtel



**17.-19.
Fr.-So.**

Vielleicht hast Du vor einem Jahr die ausserordentlich schönen Wanderungen im Gebiet des Breuschtals (westlich von Strassburg) verpasst? Zusammen mit unseren Freunden der Sektion Bachtel bietet sich dazu nochmals Gelegenheit.

Unser Nachtquartier - ein gemütliches Hotel - befindet sich in Urmatt. Die Tageswanderungen von gut 5 Std. führen uns auf den Donon, zum Rocher de Mutzig und zur Porte de Pierre sowie zu den Ruinen von Nideck, Ringelstein und Hohenstein. In dieser Region verlaufen die Grenzen zwischen Granit im Süden und Sandstein im Norden sowie Französisch im Westen und Elsässisch im Osten.

Die Kosten für das Frühstück am 1.Tag, zweimal Halbpension, und Trinkgelder belaufen sich auf Fr. 215.-- plus ev. Mitfahrerbeitrag von Fr. 40.--. Alle weiteren Einzelheiten werden den Angemeldeten schriftlich zugestellt.

Tourenleiterin: Inge Vonderschmitt Huggenberger, Hauptstrasse 2, 4144 Arlesheim

☎ 061 701 50 21 Email Inge@mailslot.ch

Oktober **Touren- und Wanderleitertour** **ÖV**
18./19. Nachdem wir in den vergangenen Jahren das Berneroberrland, die
Sa./So. Zentral- und Westschweiz und letztes Jahr das Tessin besucht haben,
 liegt es nahe, mit der Ostschweiz die Auswahl der verschiedenen
 Gebiete zu schliessen. So führt uns dieses Jahr der Ausflug in den
 Alpstein. Für die Übernachtung ist im "Bollenwees" reserviert.
 Alle Touren- und Wanderleiter sowie Vorstandsmitglieder erhalten eine
 persönliche Einladung.
 Tourenleiter: Max Zehntner

Oktober	Vom Bodensee zum Genfersee 14: Fribourg – Romont	ÖV
----------------	---------------------------------------------------------	-----------

22. LK: 252 Bulle
Mi. Die letzte Mittellandrouten dieses Jahres ist ziemlich lang, weist aber
 wenig Steigungen auf. Vielfach wandern wir auf angenehmen
 Fussweglein (der Teer bleibt uns aber nicht ganz erspart) durch kleine,
 unbekannte Dörfer. Am Abend erreichen wir das reizvolle
 Hügelstädtchen Romont. Hier gönnen wir uns zum Abschluss der
 diesjährigen Mittellandrouten ein feines Nachtessen.
 Route: Fribourg – Ecuwillens – Autigny – Chavannes – Plachévret –
 Romont. Abkürzung: Mit dem Bus von Fribourg bis Ecuwillens fahren und
 dort die Gruppe treffen.
 Distanz: ca. 25,7 km, Steigung ca. 200 m, Wanderzeit ca. 6 Std.
 Verpflegung: aus dem Rucksack
 Fahrplan: Basel ab 7:02 Uhr (IC bis Bern), Liestal ab 7:02Uhr
 (Schnellzug), Gelterkinden ab 7:12 Uhr, Olten ab 7:31 Uhr
 (IC), Bern ab 8:22 Uhr, Fribourg an 8:43 Uhr
 Billet: nach Fribourg und zurück ab Romont.
 Anmeldung: bis Montag, 20. Oktober, keine Tourenbesprechung
 Tourenleiter: Peter Moll, Föhrenweg 14, 4460 Gelterkinden
 ☎ 061 981 52 10

Oktober **Umwelttag Waldenburg (mit JO)** **ÖV**
25. LK 1088 Hauenstein. Treffpunkt um 09:00 Uhr auf dem Parkplatz des
Sa. Schützenhauses Waldenburg (WB Liestal ab 08:04 Uhr.) Der Umwelttag
 hat das Motto „Anpacken und Mithelfen“. Da das Einsatzgebiet im
 Kletter- und Wanderbereich liegt, wäre es schön, wenn Wanderer und
 Kletterer, jung und alt, gemeinsam mit der Waldenburgerbevölkerung
 „anpacken“ würden. Von der Gemeinde offeriertes Mittagessen um ca.
 14.00 Uhr. Ausrüstung: Garten-/Arbeitshandschuhe, gutes Schuhwerk.
 Vgl. auch Teil „JO“. Kosten: keine.
 Anmeldung bis 22. Oktober an den
 Tourenleiter: Hans Frischknecht, Moosmattstr. 3, 4416 Bubendorf

☎ 061 931 29 48 E-Mail: friwahl@swissonline.ch

Turnschuhe), Taschenlampe, Landeskarten 1106 + 1211, Kartenmassstab, Bleistift, Radiergummi, Kompass, Höhenmesser nur wer hat, ev. Vergrößerungsglas (Lupe), etwas Zwischenverpflegung für am Sonntag.

November Sarnen – Flüeli – Kerns - Sarnen



5. Mi.

Schöne Wanderung im Obwaldnerland mit prächtiger Aussicht auf Sarnersee, Pilatus etc.

Basel ab 6:52 Uhr, Liestal ab 7:02 Uhr, Olten ab 7:25 Uhr, Sarnen an 8:39 Uhr. Wanderung zur Hohen Brücke (höchste Holzbrücke Europas) - Flüeli - Ranft - St. Niklausen. Mittagshalt im Restaurant Alpenblick.

Weiter über den Bruderklausenweg - St. Anton - Kerns - Gütsch - Sarnen. Marschzeit 4.5 - 5 Std. Steigung und Gefälle je ca. 400 m. Reisekosten ca. Fr. 32.--. Bei schlechter Witterung Wanderung im Baselbiet. Anmeldung bis 4. November.

Tourenleiter: Casimir Wyser, Hauptstrasse 16, 4438 Langenbruck
☎ 062 390 16 50 Fax 062 390 10 15

November Schwarzwald



12. Mi.

Informationen bei der

Tourenleiterin: Anni Iberg, St Johann-Vorstadt 70, 4056 Basel

☎ 061 321 29 81

November Metzgete Lampenberg L/wa



19. Mi.

LK: 1068 / 1088 Sissach / Hauenstein

Route: Liestal Bahnhof – Glind – Morgenthal – Bubendorf – Lampenberg, Rest Reblabe. Retour über unteres Thalhaus und der Frenke entlang zurück nach Liestal.

Hin- und Rückweg, je ca. 2,25 Std. Steigung, auf und ab, je ca. 195m.

Besammlung: 9:00 Uhr Bahnhof Liestal

Rückwanderung nach dem Kaffee!

Anmeldung bis 15. November. Keine Tourenbesprechung

Tourenleiter: Paul Spinnler, Wildensteinerstr. 10, 4416 Bubendorf

☎ 061 931 12 16

November Niederdorf – Liestal, Diahock Mittellandroute



26. Mi.

LK: 224 Olten, 214 Liestal

Nach der Wanderung nehmen wir im Restaurant Stadtmühle in Liestal das Mittagessen ein. Anschliessend sehen wir die Dias an der 7 Etappen der diesjährigen Fernwanderung vom Bodensee zum Genfersee. Die Bilder rufen Erinnerungen ins uns wach an die vielen schönen Landschaften, Dörfer und Blumen (und den Bienenschwarm), die wir unterwegs gesehen haben. Nachher haben wir noch genügend Zeit um gemütlich miteinander zu plaudern.

Route: Niederdorf – Obetsmatt – Wildenstein – Murenberg – Bubendorf - Liestal

Distanz: ca. 12 km, Steigung ca. 120 m, Wanderzeit ca. 3 Std.

Verpflegung: im Restaurant Stadtmühle

Fahrplan: Basel ab 8:03 Uhr (Regionalzug) oder 8:20 Uhr (Schnellzug), Gelterkinden ab 8.02 Uhr, Liestal ab 8:33 Uhr, Niederdorf an 8:52 Uhr.

Billet: Uabo oder nach Niederdorf und zurück ab Liestal.

Anmeldung: Achtung! **bis Montag**, 24. November. Keine Tourenbesprechung.

Tourenleiter Peter Moll, Föhrenweg 14, 4460 Gelterkinden
☎ 061 981 52 10

Dezember Dezember-Bummel Ormalingerhütte



3. Treffpunkt: 9:00 Uhr, Postautohaltestelle Buuseregg

Mi. Basel ab 8:03 Uhr, Liestal ab 8:20 Uhr, Gelterkinden ab 8:48 Uhr
Weitere Informationen bitte direkt bei den Tourenleitern einholen.

Anmeldungen bis 19. November an Helene Maritz.

Tourenleiter: Hansueli Strähl, Jurastr. 59, 4411 Seltisberg
Helene Maritz, Brachmattstr. 16, 4144 Arlesheim

☎ 061 911 99 42
061 701 53 26

Dezember Chlausehock in der Waldweidhütte

6. Gemütliches Beisammensein in der Waldweidhütte. Priska und Hans
Sa. Frischknecht werden uns ein wie gewohnt gutes Mittagessen zubereiten:
Ragout, Spätzli, Gemüse und Salat.

Treffpunkt und Abmarsch um 10:00 Uhr am Bahnhof Waldenburg, oder
um 12:30 Uhr in der Hütte.

Anmeldung bis 2. Dezember. Keine Tourenbesprechung

Tourenleiter: Hugo Hübscher, Kohlplatzweg 12, 4310 Rheinfelden

☎ 061 831 56 15

Dezember Buckten – Eptingen – Oberdorf



10. Basel ab 8:28 Uhr, Liestal ab 8:43 Uhr, Sissach ab 8:57 Uhr, Buckten an
Mi. 9:06 Uhr

Wanderroute: Buckten – Hasengatter – Laufmatt – Eptingen -
Reien – Oberdorf.

Aufstieg / Abstieg je ca 450 m, Marschzeit ca 4,75 Std.

Mittagessen im Restaurant in Eptingen.

Anmeldung bis 9. Dezember an den

Tourenleiter Hansueli Strähl, Jurastr. 59, 4411 Seltisberg

☎ 061 911 99 42

VORANZEIGE 2004

Januar 04 Engadiner Sportwoche

18.-25.

So./So.

Polysportive Woche für Langläufer, Pistenfahrer, Spaziergänger, etc. aller Alterskategorien. Unterkunft: Sporthotel Pontresina. Kosten: pro Person je nach Zimmerkategorie voraussichtlich Fr. 900.-- bis 1080.--, inkl. Halbpension und Reise.

Anmeldung: sofort aber spätestens bis 15. Oktober telefonisch oder schriftlich an die Tourenleiterin. Keine Tourenbesprechung. Die Teilnehmer werden direkt informiert.

Tourenleiterin: Helene Maritz-Baumann
Brachmattstr. 16, 4144 Arlesheim
✉ 061 701 53 26

Oktober **Hock Restaurant Gitterli**
3.
Fr.

Oktober **Augst – Rheinfeldern**
11. **(Bitte beachten, die Wanderung wird auf den Samstag vorverlegt!)**
Sa. Liestal ab 10:36 Uhr mit Bus Nr. 70 nach Augst. Wanderzeit 2 – 2,5 Std.
Picknick aus dem Rucksack, Einkehr in Rheinfeldern.
Schiff ab 16:25 Uhr, Bus Liestal an 17:22 Uhr.
Anmeldung bis 10. Oktober.
Wanderleiterin: Ruth Megert, Brühlstrasse 14, 4415 Lausen
✉ 061 921 31 28

November **Hock Restaurant Gitterli**
8. separate Einladung
Sa.

November **Oberdorf - Fuchsfarm**
16. Mit WB, Liestal ab 12:04 Uhr, nach Oberdorf-Winkelweg. Aufstieg auf
So. dem Rebenweg zur Fuchsfarm. Kaffeehalt und zurück nach Oberdorf.
Wanderzeit ca. 2 Std.
Anmeldung bis 15. November.
Wanderleiterin: Betty Bindschädler, Wildensteinerstr. 17, 4416
Bubendorf
✉ 061 931 42 39

Dezember **Hock Restaurant Gitterli**
5.
Fr.

Dezember **Waldweide**
7. Liestal ab 9:50 Uhr mit Bus nach Reigoldswil und mit der Gondelbahn
So. auf die Wasserfallen. Wanderung zur Waldweidhütte.
Mittagessen in der Hütte.
Anmeldung bis 5. Dezember oder am Hock
Wanderleiterin: Hedi Heid, Bündtenstrasse 22, 4410 Liestal
✉ 061 921 26 33

JO-PROGRAMM Oktober - Dezember 2003

Spielregeln für JO-Touren

- Bitte meldet Euch so früh wie möglich an; Anmeldeschluss ist gemäss Ausschreibung.
- Notwendiges Material (Steigeisen, Pickel, Gstädtli etc.) kann beim jeweiligen Leiter ausgeliehen werden.
- Die Versicherung ist Sache der Teilnehmer.
- Bei Fragen wendet Euch an den neuen JO-Chef Niggi Isenegger
Tel. 061 951 24 04, Mail: niggi-isenegger@gmx.ch).

Oktober 4.-11. Sa.-Sa. **Kletterwoche „hot fingers, hot shoes“**
 Treffpunkt: Samstag, 4. Oktober um 6:00 Uhr Bahnhof Liestal, Rückkehr: Samstag, 11. Oktober um ca. 22:00 Uhr
 Je nach Teilnehmer und Wetter werden wir uns irgendwo an der Sonne (Tessin, Italien, Südfrankreich oder so...) unsere Arme aufpumpen. Mit einem Bus geht es südwärts, wo wir auf einem gemütlichen Zeltplatz unser Lager aufschlagen werden.
 Mitnehmen solltet ihr die komplette Sportkletterausrüstung inkl. Helm und das Campingmaterial, also Schlafsack, Mätteli, Essgeschirr und Zelt. Das Morgen- und Nachtessen finden gemeinsam statt, den Lunch besorgt sich jeder selbst. Kosten: Fr. 250.--.
 Anmeldung bis spätestens am 1. September. Die Besprechung findet am JO-Hock vom 4. September statt.
 Leiter: Niggi Isenegger, Dorfstrasse 17, 4431 Bennwil
 ✉ 061 951 24 04

Oktober 18./19. Sa./So. **Schlusstour Vrenelisgärtli**
 LK: 1153 Klöntal. Wir treffen uns am Bahnhof Liestal um 10:43 Uhr und kehren am Sonntag um 19:13 Uhr dorthin zurück.
 Auf der ruhigen Schlusstour im Glarnerland haben wir Zeit zum Plaudern und Geniessen. In die Glärnischhütte gelangen wir vom Ausgangspunkt Klöntalersee ob Glarus und steigen am Sonntag über den Glärnischfirn auf den Schwandergrat und zum Vrenelisgärtli. Die Tour ist für alle geeignet, sie ist weder zu anstrengend noch zu schwierig.
 Details zur Reise, Verpflegung und Ausrüstung werden den angemeldeten Teilnehmern bekannt gegeben. Kosten: Fr. 75.--. Die Besprechung findet am September-Hock statt.
 Anmelden könnt ihr euch jedoch auch bis am 6. Oktober direkt beim Leiter:
 Philipp Züst, Guisanstr. 19, 4411 Seltisberg
 ✉ 061 911 91 17

Oktober **Umwelttag Waldenburg (mit JO)** **ÖV**
25. Sa. LK 1088 Hauenstein. Treffpunkt um 09:00 Uhr auf dem Parkplatz des Schützenhauses Waldenburg (WB Liestal ab 08:04 Uhr.) Der Umwelttag hat das Motto „Anpacken und Mithelfen“. Da das Einsatzgebiet im Kletter- und Wanderbereich liegt, wäre es schön, wenn Wanderer und Kletterer, jung und alt, gemeinsam mit der Waldenburgerbevölkerung „anpacken“ würden. Von der Gemeinde offeriertes Mittagessen um ca. 14.00 Uhr. Ausrüstung: Garten-/Arbeitshandschuhe, gutes Schuhwerk. Vgl. auch Teil „Sektion“. Kosten: keine.
 Anmeldung bis 22. Oktober an den
 Tourenleiter: IHans Frischknecht, Moosmattstr. 3, 4416 Bubendorf

✉ 061 931 29 48 E-Mail: friwahl@swissonline.ch

Oktober **Jurassic Climb** **ÖV**
26. So. Treffpunkt: 11:00 Uhr Bahnhof Liestal, Rückkehr: ca. 17:00 Uhr .
 Achtung, Achtung: Dies ist die letzte Gelegenheit, noch einmal so richtig Klettern zu gehen, bevor es zu kalt wird. In welches Kletter- oder Bouldergebiet im Jura es diesmal geht, werden wir dem Wetter und den Teilnehmern anpassen. Mitkommen können alle, egal ob Einsteiger oder Crack.
 Ausrüstung: komplette Sportkletterausrüstung, inkl. Helm und Lunch für den Mittag. Kosten: 15.--.
 Anmelden könnt ihr euch direkt beim Leiter, wo ihr auch die weiteren benötigten Informationen erhält.
 Leiter Fabian Bietenhader, Rösernstrasse 17, 4410 Liestal
 ✉ 061 / 901 38 32

November **JO-Hock**
5. Mi. Wir treffen uns ab 19:30 Uhr im Restaurant Ziegelhof in Liestal. Nebst dem Anmelden zur Skitour im Dezember, könnt ihr euch in gewohnter Weise News zum Thema Klettern und Bergsteigen besorgen.

Dezember **JO-Hock**
3. Mi. Wir treffen uns ab 19:30 Uhr im Restaurant Ziegelhof in Liestal, wo wir die aktuellen Anlässe (Ski Surprise und Waldweihnacht) besprechen werden sowie, wie immer, Neuigkeiten rund ums Klettern und Bergsteigen erfahren.

Dezember **Ski Surprise** **ÖV**
6./7. Sa./So. Der Treffpunkt wird am JO-Hock vom 3. Dezember bekannt gegeben. Gebiet, Route und Unterkunft wird kurzfristig, je nach Schnee- und Wetterverhältnissen, bestimmt. Es handelt sich aber mit Sicherheit um

eine einfache Skitour, die auch für Neueinsteiger sehr geeignet ist, um ausgezeichnet die kommende Skitourensaison zu eröffnen.

Ausrüstung: komplette Skitourenausrüstung inkl. LVS, Lawinenschaufel und Harscheisen. Das Nacht- und Morgenessen wird organisiert, Lunch aus dem Rucksack. Kosten: Fr. 65.--, maximal 12 Teilnehmer.

Anmelden könnt ihr euch am JO-Hock vom 5. November, wo es auch erste Infos gibt, oder direkt beim Leiter bis *spätestens am 17. November*. Eine ausführliche Besprechung findet am JO-Hock vom 3. Dezember statt.

Leiter: Oliver Düsberg, Nelkenring 19, 4416 Bubendorf
☎ 061 / 931 23 08
☎ Duesi@datacomm.ch

Dezember Waldweihnacht



13./14.

Sa./So.

Treffpunkt ab 17.00 Uhr direkt auf der Hütte oder am Bahnhof Waldenburg nach Absprache am JO-Hock vom 3. Dezember. Wie jedes Jahr feiern wir zum Abschluss des Jahres auf unserer gemütlichen Waldweidhütte das Weihnachtsfest. Und für einmal stehen nicht Klettern oder Skifahren, sondern einfach gemütliches Beisammensein, Fotos anschauen und von erlebten Berg-Adventures erzählen auf dem Programm.

Traditionsgemäss werden auch wieder dieses Jahr die beiden aktivsten JO-ler ausgezeichnet.

Nacht- und Morgenessen sind organisiert, wer will und kann, soll ruhig noch Kuchen und Guzzi als Deserts mitnehmen. Kosten: Fr. 20.--.

Anmeldung und Besprechung am JO-Hock vom 3. Dezember oder direkt beim

Leiter Niggi Isenegger, Dorfstrasse 17, 4431 Bennwil
☎ 061 / 951 24 04

**Die Art und Weise spielerisch die Welt des Alpinismus zu entdecken!
Das Kinderbergsteigen (KiBe) der Sektion Baselland bietet
ein vielfältiges Programm
für alle 10- bis 14-jährigen Mädchen und Knaben!**

Oktober Biken

19. Leitung: Matthias + Jan Ermuth, Arisdorf. Ort: Regio

So. Wir wollen an diesem Herbsttag eine tolle Biketour unternehmen, bei der wir vor allem bergab viel Spass haben. Natürlich müssen wir zuerst hochstrampeln, dafür schmeckt aber die Bratwurst auf dem Top umso besser!

Start ca. 8:30, Rückkehr ca. 16:00. Details bei der Anmeldung

Ausrüstung: Helm, funktionstüchtiges Bike (aufgepumpt und die Bremsen kontrolliert!). Getränke, Grillwurst etc. je nach Bedarf selber mitbringen!

Maximal 12 Teilnehmer!

Verbindliche Anmeldung bis spätestens 14. Oktober an die

Tourenleiter: Matthias + Jan Ermuth, Olsbergerstr. 4, 4422 Arisdorf
Tel. 061 811 30 89

November Höhlentour

16. Leitung: Susanne Bauer, Füllinsdorf

So. Höhlenexperte: Erich Plattner & Co.

Ort: Weissenstein

Wenn es draussen kalt und neblig wird, ziehen wir in das Innere des Berges, wo fast das ganze Jahr die gleiche Temperatur herrscht. Im Niedlenloch kannst du durch enge Gänge schlüpfen, verborgene Winkel erkunden oder in einer weiten Grotte dein Picknick essen. Das Niedlenloch ist die bekannteste Höhle in der Umgebung und bis auf 7,5 km vermessen. Letztes Jahr wurde sogar noch ein neuer Gang entdeckt! Also junger Höhlenforscher, auf in den Berg!

Treffpunkt ist Liestal Bhf. 9.00 Uhr, Rückkehr in Liestal Bhf. ca.17.00 Uhr
Hin- und Rückfahrt mit PW.

Ausrüstung: Jacke und Regenhose, die schmutzig werden dürfen, Gummistiefel, komplette Garnitur Ersatzwäsche, Helm, Handschuhe (am besten aus Gummi), Stirnlampe wenn vorhanden.

Getränke und Sandwiches je nach Bedarf selber mitbringen!

Kosten: Fr. 40.--, max. 12 Teilnehmer!

Verbindliche Anmeldung bis spätestens 7. November an die

Tourenleiterin: Susanne Bauer, Amselstrasse 15, 4414 Füllinsdorf
Tel. 061 901 26 59

SAC-Fitnessstraining: Winter 2003 / 2004

**jeweils am Freitagabend von 18.30 Uhr bis 20.00 Uhr
in der Fraumatt-Turnhalle in Liestal**

vom 17. Oktober 2003 bis am 4. April 2004 (nicht in den Schulferien, d.h. nur vom 17.10. bis und mit 12.12.03, 9.1.04 bis 20.2. und 12.3. bis und mit 2.4.04)

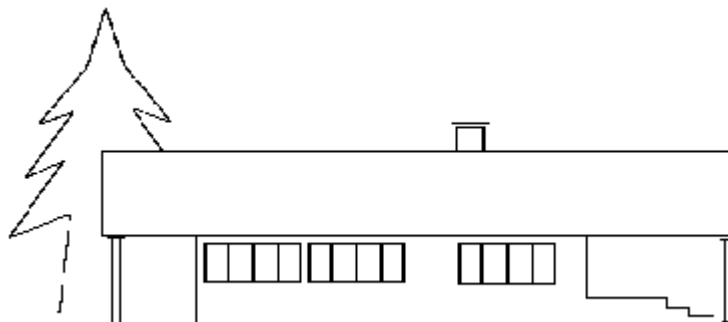
Das Training wird von ausgebildeten Personen geleitet. Wir können Wünsche für spezielle Bedürfnisse anbringen. Niemand ist gezwungen, alle Übungen mitzumachen. Das Fitnessstraining dauert jeweils eine Stunde, danach haben wir noch eine halbe Stunde Zeit zu einem Spiel. Anschliessend können wir in der Stadtmühle gemütlich zusammensitzen. Für das Training ist keine Anmeldung erforderlich !
Unkostenbeitrag: Fr. 2.00 / Training, JOler gratis.

Es sind alle, Jung und Alt, herzlich willkommen! Es gibt für jeden Muskel etwas!

Das Leiterteam freut sich, wenn möglichst viele mittrainieren! Fragen beantwortet Hansruedi Felix (Tel. 061 913 03 09).

AZB
4410 Liestal

Adressberichtigung melden:
Dieter Buchbauer
Hasenweg 18
4410 Liestal



BEWARTUNGSPLAN WALDWEIDHÜTTE

Datum		Hüttenwart	Datum		Hüttenwart
4./5.	Okt.	L.+ O. Rudin	22./23.	Nov.	vakant
11./12.	Okt.	V.+ M. Bauen	29./30.	Nov.	vakant
18./19.	Okt.	B.+ S. Furler	6./7.	Dez.	P.+ R. Frischknecht
25./26.	Okt.	M.+ HR. Windisch	13./14.	Dez.	G.+ P. Siegrist
1./2.	Nov.	V.+ J. Hegi	20./21.	Dez.	vakant
8./9.	Nov.	P.+ R. Frischknecht	27./28.	Dez.	vakant
15./16.	Nov.	R.+ R. Zweifel	31./1.	Dez.	Frischknecht / Schaub

Öffnungszeiten

Die Waldweidhütte ist an Wochenenden bewartet vom

Samstag, ab 14.00 Uhr bis Sonntag, 16.00 Uhr

Reservationen für Gruppen sind an den Hüttenchef zu richten:

Hans Frischknecht, Moosmattstr. 3, 4416 Bubendorf

Tel. 061 931 29 48, Fax 061 933 90 88, E-Mail: friwahl@swissonline.ch



Hütteninfos: siehe unter www.sac-baselland.ch