



SAC BASELLAND CLUBNACHRICHTEN

MÄRZ 2/2005

Terminplan
CN 05

Ausgabe	Periode	Einsende- schluss	Versand
2/05 März	21.03. - 12.06.	2. Feb.	14. März
3/05 Juni	01.06. - 14.08.	6. April	23. Mai
4/05 Aug.	01.08. - 16.10	15. Juni	25. Juli
5/05 Okt.	03.10. - 11.12.	17. Aug.	26. Sept.
6/05 Dez.	01.12. - 05.02.06	12. Okt.	21. Nov. 05

Auf einen Blick:	Aktuelles	3
	Tourenberichte	4
	Ehrungen	6
	Touren und Anlässe	7
	Seniorenecke	16
	Frauenecke	24
	Juniorenecke JO	25
	Kinderbergsteigen KiBe	29
	Familienbergsteigen FaBe	31
	Divers / SAC Klettertraining34	

Titelbild: Steileiskurs 05, Foto: Gerhard Roth

Herausgeber:	SAC Baselland, 4410 Liestal	www.sac-baselland.ch
Präsident:	Dr. Hermann Schwitter Brühlweg 32, 4132 Muttenz E-Mail: praesident@sac-baselland.ch	☎ 061 461 74 52
Tourenobmann:	Alex Kilchherr Chilchacher 7, 4424 Arboldswil E-Mail: tourenobmann@sac-baselland.ch	☎ 061 933 01 05 Fax 061 903 22 01
Mitgliederkontr.:	Dieter Buchbauer Hasenweg 18, 4410 Liestal E-Mail: mv@sac-baselland.ch	☎ 061 923 15 01
Redaktion/Inserate:	Christina Haake Halteringerstrasse 70, 4057 Basel E-Mail: clubnachrichten@sac-baselland.ch	
Druck/Versand:	Lüdin AG Druckerei Schützenstrasse 2-6, 4410 Liestal	☎ 061 927 27 00
Abonnement:	Erscheint 6x jährlich, geht an die Mitglieder des SAC BL und ist im Jahresbeitrag inbegriffen.	

Ab **April** sind sie wieder da:

für das

Mittwochsklettern

Roland Hammann und Raymond Richner

und

Donnerstagsklettern

Fredy Miescher und Urs Leuenberger

Die Detailangaben findet Ihr wie immer auf der zweitletzten Seite unter "SAC Klettertraining".

IG-News

IG-Klettern Basler Jura

Einladung zur Jahresversammlung 2005

am

Donnerstag, 21. April 2005, um 19.15 Uhr

im

Clublokal des SAC-Basel, Nadelberg 12, in Basel

Eingeladen sind alle am Kletter- und Bouldersport in der Region interessierten.

Die neuesten Informationen zur Lage der regionalen Gebiete aus erster Hand.

Infos über Pläne von Kanton, SAC, Naturschutz und der IG, sowie die Möglichkeit direkt mit den Vertretern der IG zu diskutieren.

→ Euer Kommen ist unser Ansporn ←

12. Engadiner Sportwoche in **Pontresina** 16.-23. Januar 05

Tourenleiterin: Helene Maritz

TeilnehmerInnen: 27 polisportive Schnee- und Sonnenhungrige

Die Sportwoche stand unter keinem guten Stern. Unsere Tourenleiterin stürzte schon auf der Hin-reise unglücklich im Bus. Ein weiterer Sturz am Dienstag beim Langlaufen - auf das bereits lädierte Knie - verursachte, statt der gewohnten sportlichen Aktivitäten einen Spitalaufenthalt. Erst zum Schlussabend am Samstag weilte Helene wieder unter uns.

Nach diversen Abgängen konnten wir 3 neue Paare in unserem Kreis begrüßen. Die Neuen wurden herzlich aufgenommen und haben sich glänzend integriert. Wir hoffen gerne, dass sich zur nächsten Sportwoche bekannte, aber auch neue Gesichter einfinden werden.

Das Wetter liess zu wünschen übrig, aber wir konnten alle Tage unsere verschiedenen Interessen wahrnehmen. Die Alpinfahrer genossen die Abfahrten der Diavolezza und Corviglia. Die Lang-läufer erkundeten die Marathon-Loipe zwischen Maloja und Zuoz, sowie die Loipen im Val Roseg, Val Bever und nach Morteratsch. Auch die Spaziergänger kamen voll auf ihre Rechnung, mit Wanderungen durch den Stazerwald nach St. Moritz oder auf dem Philosophenweg auf Muottas Muragl. Einige nutzten das trübe Wetter zu einer Bahnreise über den Berninapass, um in Poschiavo das Mittagessen einzunehmen. So vergingen die Tage allzu schnell...

Am Mittwochabend kamen wir in den Genuss eines Konzertes. Das Spiel der Gebirgsinfanterie-brigade 12 bot ein grandioses Konzert. Nicht traditionelle und wohlbekannte Melodien, sondern ganz neue moderne Musik wurde geboten.

Wir waren wie immer in jeder Beziehung im Sporthotel sehr gut aufgehoben. Es war eine recht gemütliche Woche. Wir danken Helene für die Organisation und Hanspeter für das „Notfall-Management“. Wir wünschen Helene weiterhin gute Genesung.

Und zum Schluss noch dies (Trinkspruch unseres Kollegen Max Schneider):

*Wenn schon die Sonne nicht bräunt -
Dann müssen wir halt dunkles Bier trinken! Prost!!*

Auf Wiedersehen im 2006. *Walti Galliard*

Steileiskurs vom 29./30. Januar

Bergführer: Martin Grossen

Tourenleiter: Lucas Götz

TeilnehmerInnen: Barbara Bühler, Daniel Gurtner, Christina Haake, Roland Hammann, Fredy Miescher, Patrik Müller, Ian Murdoch, Kai Pouilainen, Gerhard Roth, Andreas Vizeli.

An einem klirrenden Samstagmorgen reisten wir ins Kiental , um kalte Eisfälle zu erklettern . Nach ein paar Tips und Tricks, starteten wir sofort zu unseren ersten Kletterversuchen. Martin hatte seine Videokamera mit dabei, so konnten wir nach einem gemütlichen Abendessen in unserer Unterkunft Rendez-Vous unsere Kletterkünste begutachten und gespannt den Verbesserungen lauschen.

Auch der Sonntagmorgen begann mit sehr kaltem und wunderschönem Wetter. Einige der Eisfälle waren noch zu beklettern oder wir suchten uns neue Linien im freihängenden Eis. Nach einem Abendessen in Füllinsdorf ging ein kaltes, aber schönes Wochenende zu Ende. *Lucas*

happy birthday to you

Zum bevorstehenden Geburtstag gratulieren wir unseren Kameradinnen und Kameraden von Herzen und wünschen ihnen Glück, Gesundheit und Wohlergehen im neuen Lebensjahr.

Braunschweiler Marta	4116 Metzerlen, c/o Roland Giger, Döllenring 1	91	2. Mai
Bierter-Würgler Hedy	4410 Liestal, Bölchenstrasse 3	91	9. Mai
Füllemann Martin	4436 Oberdorf BL, Schützenweg 8	85	19. Mai
Huggel Hans-Ulrich	4142 Münchenstein, Zelgweg 39	80	13. Mai
Conradi Egon	4104 Oberwil BL, Benkenstrasse 21	80	28. Mai
Hübscher Hugo	4310 Rheinfelden, Kohlplatzweg 12	75	10. Apri
Ehram Fritz	4104 Oberwil BL, Stallenmattstrasse 20	75	16. Apri
Freund Heidi	9100 Herisau, Kasernenstrasse 58 a	75	7. Juni
Gerber-Münzner Ernst	3645 Gwatt (Thun), Mösliweg 6	70	17. Apri
Wittlin Erwin	4052 Basel, Gellertstrasse 204	70	21. Apri
Jundt Elisabeth	4416 Bubendorf, Weidstrasse 3	70	12. Mai
Aufderhaar Ernst	4303 Kaiseraugst, Ziegelhofweg 26	70	19. Mai
Wenzel Thomas	4433 Ramlinsburg, Im Zelgli 2	70	3. Juni

Skitouren und**Fels-/Eistouren kombiniert:**

L	= Leicht
WS	= Wenig Schwierig
ZS	= Ziemlich Schwierig
S	= Schwierig
SS	= Sehr Schwierig
AS	= Äusserst Schwierig

Wandern:

T1	= Wandern
T2	= Bergwandern
T3	= Anspruchsvolles Bergwandern
T4	= Alpinwandern
T5	= Anspruchsvolles Alpinwandern
T6	= Schwieriges Alpinwandern

Klassisches Klettern und Sportklettern:

Mittlere Schwierigkeiten		Grosse Schwierigkeiten		Sehr grosse Schwierigkeiten		Überaus grosse Schwierigkeiten		Aussergewöhnl. Schwierigkeiten	
UIAA	Franc	UIAA	Franc	UIAA	Franc	UIAA	Franc	UIAA	Franc
3	3a	4-	3c	5-	4c	6-	5c	7-	6a+
3+	3b	4	4a	5	5a	6	5c+	7	6b
		4+	4b	5+	5b	6/6+	6a-	7/7+	6b+

Die detaillierten Beschreibungen sind auf der Homepage www.sac-baselland.ch unter der Rubrik **>Clubwesen > Reglemente > SAC Touren- und Wanderskala.**

Touren und Anlässe

Die Touren und Anlässe sind grundsätzlich für alle Mitglieder offen, weshalb auf den Zusatz "auch für SEN" verzichtet wird.

Auf Wunsch der "Mittwochswanderer" werden die Mittwochsanlässe separat unter "SENIORENECKE" anschliessend an "Touren und Anlässe" publiziert.

ÖV = Hin- und Rückreise mit öffentlichen Verkehrsmitteln

Achtung: Die Versicherung (Unfall und Haftpflicht) ist Sache der TeilnehmerInnen.

März

Osterskitouren S-charl

WS **ÖV**

25.–28.

LK: 1:50'000 Blatt 259S Ofenpass. Skitouren im Gebiet Ofenpass – Val S-charl; Unterkunft in Ferienhäusern des Gasthauses Mayor in S-charl (Zimmer mit HP)

Fr.–Mo.

Karfreitag: Anreise mit ÖV zum Ofenpass, Fahrt mit Skilift und Aufstieg zum P. Vallatscha (3021 m, ca. 2 h) – Abfahrt über A. Astras nach S-charl (1810 m). *Karsamstag:* Aufstieg zum Mot dal Gaier (2797 m, ca. 3 h) – Abfahrt nach S-charl. *Ostern:* Besteigung des Piz Sesvenna (3205 m, ca. 5 h) – Abfahrt nach S-charl. *Ostermontag:* Aufstieg zum Mot Falain (2800 m. ca. 3 h) und ev. M.S.Lorenzo (3021 m) – Abfahrt zur Alp Tamangur und Aufstieg zur Funtana da S-charl (ca. 2 h) – Abfahrt

zum Ofenpass und Rückfahrt mit ÖV nach Basel / Liestal.

Bergführer: Kary Gisler, Spiringen. Kosten: ca. Fr. 460.- (mit Halbtax)

Anmeldung: Schriftliche Anmeldung bis 15. März 2005

Tourenleiter: Urs Müller, Residenza Camarino 4, 6516 Cugnasco
P 091 859 20 85 mail: urs.mueller@im-maggia.ch
G 091 756 68 15 N 079 409 83 38

März/April **Ski-/Snowboard Tourenwoche Gaudi** **S**

28.3. – 1.4. LK: Skitourenkarte 254S Interlaken/255S Sustenpass. Die Tourenwoche findet im Gauligebiet, Berner Oberland statt. Als Gipfelziele fassen wir

Mo. – Fr. Ankenbälli 3605m, Rosenhorn 3689m, Ewigschneehorn 3329m und Wetterhorn 3701m ins Auge. Bergführer: Walter Fetscher, Attinghausen.

Kosten: ca. Fr. 800.-

Anmeldung: Schriftlich bis Mo. 14. März 05. Mit Tourenbesprechung.

Tourenleiter: Strub Bernhard, Adelgasse 17, 4446 Buckten
P 062 299 01 78 mail: bernhardstrub@freesurf.ch
N 079 285 11 31

März-April **Schneeschuhtouren Schächental-Klausenpass** **ws, wa-za**

Di.-Sa. 29.03.- 2.04. LK: 1192, 1172 od. 246. Wo genau wir unsere Spuren „auf grossem Fuss“ hinterlassen wollen, werden wir je nach Schneeverhältnissen und Wetter bestimmen. Tagestouren vom Hotel in Unterschächen bis 6 Std. für den Hin- und Rückweg.

Kosten: ca. Fr. 350.- Halbpension und Bergführer.

Anmeldung: Bis 15.03.05. Keine Tourenbesprechung. Info und Anmeldung beim Tourenleiter.

Tourenleiter: Kary Gisler, Bergführer, 6464 Spiringen
P 041 879 13 13 mail: k.gisler@bluewin.ch
N 079 356 68 69 Fax 041 879 10 13

März **Mittwochskitour** **ZS/S**

30. Mi. Ende März wagen wir uns an die etwas gröberen Touren, die aber für den Durchschnitts-Toüreler gut machbar sind. Aufstieg ca. 4-5 Std.

Abfahrt nach Möglichkeit in Top Pulver-, Sulz-, oder Plattenpulverschnee. Die Tour findet nur bei guten Schnee- und Wetterverhältnissen statt. Kosten: ca. Fr. 70.-

Anmeldung: Schriftlich bis 24. März. Keine Tourenbesprechung. Die Angemeldeten Teilnehmer werden direkt informiert.

Tourenleiter: Alex Kilchherr, Chilchacher 7, 4424 Arboldswil
P 061 933 01 05 mail: a.kilchherr@tiscalinet.ch
G 061 903 22 00 mail: kilchherrbau@bluewin.ch

April **Skitour Basodino** **ZS/sa**
08./09.
Fr./Sa.

LK 265 S Nufenenpass. Freitag: Fahrt nach Ossasco im Bedrettal und Aufstieg in Cristallina - Hütte ca. 4 Std. Abfahrt zur Unterkunft Basodino-Hütte (Robiúi),HP. Samstag: Aufstieg auf den Basodino 3272 m ca. 4,5 Std. Abfahrt durch die Kastellücke und Aufstieg (ca.1 Std.) zum San Giacomo Pass und Abfahrt nach All Acqua. Höhendifferenz 1800 m. Anforderung: Eine gute Kondition und guter Skifahrer.

Kosten: ca. Fr. 120. – Anmeldung: Schriftlich bis 27. März. Keine Tourenbesprechung, die Teilnehmer werden direkt informiert.

Tourenleiter: Fredy Miescher, Mühlackerstr. 29, 4402 Frenkendorf
P 061 902 10 40 mail: fredymiescher@datacomm.ch
N 079 279 57 79

April **Cinque Terre**
9.-16. Detaillierte Ausschreibung in der Seniorenecke
Sa.-Sa.

Tourenleiterin: Inge Vonderschmitt Huggenberger
Hauptstr. 2, 4144 Arlesheim
Tel. und Fax: 061 701 50 21

April **Mittwochskitour** **ZS**
13.
Mi.

Osterhasensuche in höheren Regionen. Die Passstrassen sind ev. offen, somit werden wir höhere Ziele anstreben. Aufstieg ca. 4-5 Std Steilheit bis 40°. Die Tour findet nur bei guten Schnee- und Wetterverhältnissen statt.

Kosten: ca. Fr. 70.- Anmeldung: Schriftlich bis 06. April. Keine Tourenbesprechung. Die Angemeldeten Teilnehmer werden direkt informiert.

Tourenleiter: Alex Kilchherr, Chilchacher 7, 4424 Arboldswil
P 061 933 01 05 mail: a.kilchherr@tiscalinet.ch
G 061 903 22 00 mail: kilchherrbau@bluewin.ch

April **Skitourenwoche Gran Paradiso – Valpelline – Evolène** **ZS/za**
17.– 23. *LK: 1:50'000 Blatt 86 Gran Paradiso – Valle d'Aosta, 1:50'000 Blatt 293 Valpelline, Blatt*
So.-Sa. *283S Arolla.* Hochalpine Skitourenwoche vom Gran Paradiso (Valle
d'Aosta) über Valpelline ins Val d'Hérens. *Ausgangspunkt:* Cogne (Valle
d'Aosta) – *Endpunkt:* Ferpècle – Evolène
Besteigungen: Gran Serra (3552 m) – Col Gran Neyron – Gran Paradiso
(4064 m) – Ciarforon (3640 m) – Dent d'Hérens (Skigipfel 4075 m) –
Col de la Division – Tête Blanche (3724 m) – Abfahrt über Glacier de
Ferpècle
Hütten: Rif. Vittorio Sella (1x), Rif. F. Chabod (1x), Rif. V. Emmanuele
(1x), Hotel in Valpelline – Bionaz (1x), Rif. Aosta (2x).
Bergführer: Jean Gaudin, Evolène
Kosten: Fr. 900.- (inkl. Reise)
Anmeldung: Schriftlich bis 2. April 2005. Keine Tourenbesprechung. Die
angemeldeten Teilnehmer werden schriftlich informiert.
Tourenleiter: Urs Müller, Res. Camarino 4, 6516 Cugnasco
 P 091 859 20 85 mail: urs.mueller@im-maggia.ch
 G 091 756 68 15

Achtung geändertes Datum!

April **Ski- & Snowboard-Hochtour Piz Fliana** **ZS ÖV**
17./18. *Landeskarte:* 1198 Silvretta *Samstag:* Anreise mit der Bahn durch den
So./Mo. Vereinatunnel nach Guarda. Dem Piz Buin entgegen gelangen wir in
2.5 Std. durch das Val Tuoi zur gleichnamigen Hütte. *Sonntag:* Wir
steigen in 3.5 Std. auf den Piz Fliana, welcher als einer der schönsten
Berge der Silvrettagruppe gilt. Seine Winterbesteigung ist
anspruchsvoll und nur bei günstigen Verhältnissen möglich.
Andernfalls bieten sich Ausweichtouren zur Genüge an. Abfahrt der
Schneelage entsprechend entweder nach Klosters oder zurück ins
Engadin. *Voraussetzung:* Hochtourenenerfahrung notwendig.
Kosten: ca. Fr. 130.- inkl. Reise.
Anmeldung: schriftlich bis 7. April an den
Tourenleiter: Roman Meier, Döltschiweg 5, 8055 Zürich
 P 01 463 24 45 mail: roman.meier@gmx.ch

April **Kletterkurs Gerstel mit Grundausbildung Seiltechnik**

17. *LK 1088 Hauenstein. Treffpunkt:* Vor dem Schloss Waldenburg.

So. *Kursbeginn* 08.30 Uhr. *Kursende* ca. 16.30 Uhr.

Ausrüstung: Helm, Anseilgurt, div. Karabiner, Abseilgerät gutes Schuhwerk, ev. Kletterfinken, Seil (wenn vorhanden).

Teil 1: Theorie Knotenlehre, Anseilen, Seilverkürzung etc.

Teil 2: Praktisches Umsetzen der Theorie im Fels mit Stand einrichten und Abseiltechnik etc. Dies ist ein Grundkurs und richtet sich an alle Alpinisten, Anfänger oder Fortgeschrittene, die auf einer Tour teilnehmen wollen. Verpflegung aus dem Rucksack.

Bei zweifelhafter Witterung gibt RegioInfo Tel.1600 Rubrik 3, ab 07.00 Uhr Auskunft. Keine Anmeldung oder Vorbesprechung.

Kursleiter: Fredy Miescher, Mühlackerstr. 29, 4402 Frenkendorf
P 061 902 10 40 mail: fredymiescher@datacomm.ch
N 079 279 57 79

April **Ski-/Snowboardtour Piz Bernina, Piz Misaun** **SS**

21. – 23. *LK: 1277 Piz Bernina, Skitourenkarte 268 S Julierpass. Donnerstag:* Anreise auf die Diavolezza, *Freitag:* Aufstieg (lang und anstrengend) auf den Piz Bernina 4048m, Abfahrt Bovalhütte. *Samstag:* Aufstieg auf den Piz Misaun 3250m, Abfahrt, Heimreise. *Bergführer:* Walter Fetscher, Attinghausen. *Kosten:* ca. Fr. 300.-

Do. – Sa. *Anmeldung:* Schriftlich bis Mi. 13. April 05. Keine Tourenbesprechung. Die Angemeldeten Teilnehmer werden direkt informiert.

Tourenleiter: Strub Bernhard, Adelgasse 17, 4446 Buckten
P 062 299 01 78 mail: bernhardstrub@freesurf.ch
N 079 285 11 31

April **Klettern im Jura** **5a obl.**

23. Hurra der Lenz ist da. Wir gehen in den Jura um zu Klettern und die Sonne zu geniessen. Wir Klettern, je nach Teilnehmer und Wetter, eine Mehrseillängen-Route im 5. Grad.

Sa. *Anmeldung:* Schriftlich bis 18.04.05

Kosten: Fr. 25.-

Tourenleiter: Urs Leuenberger, Schauenburgerstr.30, 4133 Pratteln
P 061 821 40 53 mail: ursus1@bluewin.ch
N 079 418 48 79

April **Mittwochskitour “die letscht“** **ZS- S**
27. Die Wochenmitte benutzen wir um noch einmal alles aus uns heraus
Mi. zu holen. Aufstieg ca. 5-6 Std. Steilheit 35° – 45° je nach Tour. Die
 Tour findet nur bei guten Schnee- und Wetterverhältnissen statt.
Kosten: ca. Fr. 80.-. Anmeldung: Schriftlich bis 20. April. Keine
 Tourenbesprechung. Die Angemeldeten Teilnehmer werden direkt
 informiert.
Tourenleiter: Alex Kilchherr, Chilchacher 7, 4424 Arboldswil
 P 061 933 01 05 mail: a.kilchherr@tiscalinet.ch
 G 061 903 22 00 mail: kilchherrbau@bluewin.ch

April 30. Sa.	<p>Kletterkurs Pelzli mit Grundausbildung Seiltechnik</p> <p><u>LK:</u> 1067 Arlesheim 1:25 000. Der Kletterkurs ist ein Grundkurs und richtet sich an alle Kletterer. Anfänger, Fortgeschrittene und Fels-junky's, die sich die Seiltechnik aneignen oder vertiefen wollen. <u>Treffpunkt:</u> Basler Mätteli, Seewen- Grellingen. Koordinaten: 613.325 / 254.050.</p> <p><u>Kursbeginn:</u> 08.30 Uhr. <u>Kursende:</u> ca. 16.30 Uhr.</p> <p>Teil 1: Theorie Knotenlehre, Anseilen, Seilverkürzung etc. Teil 2: Praktisches Umsetzen der Theorie im Fels mit Standeinrichtung und Abseiltechnik etc.</p> <p><u>Ausrüstung:</u> Anseilgurt, Div. Karabiner, Abseilgerät, gutes Schuhwerk, ev. Kletterfinken, Seil (wenn vorhanden). <u>Verpflegung:</u> Aus dem Rucksack.</p> <p><u>Durchführung:</u> Dieser Kurs findet bei jeder Witterung statt</p> <p><u>Anmeldung:</u> Keine</p> <p><u>Tourenleiter:</u> Urs Leuenberger, Schauenburgerstr.30, 4133 Pratteln P 061 821 40 53 mail: ursus1@bluewin.ch N 079 418 48 79</p>
--	--

April/Mai **Skitour Dent d`Herens** **ZS ÖV**
28.04.- LK: 2835 / 1347 Arolla / Matterhorn. Donnerstag: Anreise mit ÖV nach Zermatt,
01.05. mit der Bergbahn bis Schwarzsee, Abfahrt bis Stafel, Aufstieg zur
Do.-So. Schönbielhütte. Freitag: Aufstieg zum Col de Valpelline, Col de la
 Division, Abfahrt zur Aosta-Hütte. Samstag: Dent d`Herrens 4171m. Der
 Gipfeltag ist lang und anstrengend. Sonntag: Kurzer Aufstieg bis Col de
 Valpelline, Abfahrt soweit der Schnee uns trägt.
Bergführer: Willi Henry, Zermatt
Kosten: ca. Fr. 500.- inkl. Halbtax. Anmeldung: Schriftlich bis 17. April
Tourenleiter: Rene Hug, Hotel Derby, 3906 Saas Fee
 P 079 324 18 29

Mai **Auffahrtszusammenkunft**
05. Wird zum Letztenmal durchgeführt! Details siehe Seniorenprogramm.
Do.

Mai **Auffahrtsskitouren Pigne d`Arolla** **ÖV** **ZS**
05.-08. LK: 283 S Arolla. Eindrucksvolle hochalpine Skitour zum Saisonende. Von
Do.-So. Arolla 2000m ü.M. in 5h zur Cab. Vignettes 3160m. Freitag: Pigne
d`Arolla 3796m, 3,5h und Abfahrt zur Cab. Des Dix 2928m. Samstag: in
5h auf den Mont Blanc de Cheillon 3827m und zurück zur Cab. Des
Dix in 2,5h auf la Luette und Abfahrt via Pas de Chévres nach Arolla.
Heimreise. Bergführer: Franz Kühni
Kosten: ca. Fr. 400.- (ohne Reise)
Anmeldung: bis 24. April. Es findet keine Tourenbesprechung statt. Die
angemeldeten TeilnehmerInnen werden direkt informiert.
Tourenleiterin: Evelyne Kühni, Schlatti, 3624 Schwendibach
P 033 442 17 69 mail: feljk@gmx.ch

Mai **Botanische / Geologische Exkursion Hofstetter Chöpfli**
12. Details siehe in Seniorenprogramm
Do.

Tourenleiter: André Burri Gundeldingerstrasse 422, 4053 Basel
P 061 331 74 20

Mai **Ski-/Snowboardtour Galenstock** **ZS**
14./15. LK: 1231 Urseren, 255 S Sustenpass. Bedeutender und sehr schöner
Sa./So. Zentralschweizer Berg (3586m). Wir übernachten in der
Albertheimhütte. Bergführer: Walter Fetscher, Attinghausen
Kosten: ca. Fr. 200.-
Anmeldung: Schriftliche bis Mo. 9. Mai 05. Keine Tourenbesprechung.
Die Angemeldeten Teilnehmer werden direkt informiert.
Tourenleiter: Strub Bernhard, Adelgasse 17, 4446 Buckten
P 062 299 01 78 mail: bernhardstrub@freesurf.ch
N 079 285 11 31

Mai „Frühlingsklettertour“ Mattstock 5b obl.

14. Sa. LK1134, Walensee. Nach Lust, Laune, Wetter und Können usw. klettern wir an diesem Samstag in den diversen Routen des Mattstocks über dem Walensee. Dieses Klettergebiet zeigt sich als ideal um das Klettertourenjahr im Fels optimal zu eröffnen.

Kosten: ca. Fr. 50.-. Anfahrt mit möglichst wenigen PW's.

Anmeldung: Am Besten schriftlich via email. Keine Tourenbesprechung, die Teilnehmer werden persönlich informiert.

Tourenleiter: Andreas Vizeli, Römerweg 1, 4303 Kaiseraugst
P 061 811 33 86 mail: andreas.vizeli@bluewin.ch
N 079 222 83 60

Mai Franche Comté

14.-22. Sa.-So. Detaillierte Ausschreibung in der Seniorenecke

Tourenleiterin: Inge Vonderschmitt Huggenberger
Hauptstr. 2, 4144 Arlesheim
Tel und Fax 061 701 50 21

Mai / Juni Vercour Ost

27.-05. Fr.-So. Detaillierte Ausschreibung in der Seniorenecke

Tourenleiterin: Inge Vonderschmitt Huggenberger
Hauptstr. 2, 4144 Arlesheim
Tel und Fax 061 701 50 21

Juni Skitour Gr. Schärhorn ZA / ZS

5./6. So./Mo. LK Klausenpass 1:50000. Hochalpine abwechslungsreiche Skitour, mit Ski bis zum Gipfel und prächtiger Abfahrt. Sonntag-Nachmittag Fahrt zum Klausenpass, Übernachtung mit HP im Hotel Passhöhe.

Montag: Aufstieg zum Gr. Schärhorn über Chammlilücke zum Gipfel 3295m ü.M. ca 5 -5 ½ Std.

Kosten: ca. Fr. 90.-

Anmeldung: bis 1. Juni. Teilnehmer werden direkt informiert.

Tourenleiter: Schreiber Gerhard, Sport, 4317 Wegenstetten
Tel 061 871 02 11
Fax 061 871 01 47

Juni Arbeitswoche Waldweidhütte**6.–10.****Mo.- Fr.**

Im Gegensatz zu den Arbeitswochen in der Tierberglhütte, ist es auf der Waldweidhütte nicht erforderlich mehrere Tage anwesend zu sein. Es wäre z.B. auch ein eintägiger Einsatz willkommen. Ebenso steht es jeder/jedem frei in der Hütte zu übernachten oder zu Hause. Es stehen folgende Arbeiten an: Frühlingsputzete, Aussenauffrischung der Fenster und Fensterläden, Reinigung der Brunnstube und Holzen. Die Verpflegung ist organisiert. Um die Arbeiten koordinieren zu können, bitte ich bei der Anmeldung die Einsatztage anzugeben.

Anmeldung: bitte schriftlich oder per mail bis 30.5.2005 an

Christian Schwendimann, Bodenackerstr. 21A, 4334 Sisseln
Tel. 062 873 34 39 mail: waldweid@sac-baselland.ch

Juni**Sommerversammlung****07.****Di.***Voranzeige***Juni****25./26.****Sa./So.****Eiskurs Steingletscher (für Anfänger und Fortgeschrittene)**

LK:1211 Meiental. Kursinhalt: korrektes Anseilen, sicheres gehen auf Eis und Firn mit und ohne Steigeisen. Handhabung von Pickel und anderen technischen Hilfsmittel. Spaltenrettung und Verankerungen. Am Sonntag werden wir eine leichte Anwendungstour durchführen.

Bergführer: Herbert Zbinden, Schmitten.

Kosten: Fr. 150.-

Anmeldung: Schriftlich bis 19. Juni. Tourenbesprechung 20.00h im Restaurant Bären Liestal.

Tourenleiter: Urs Leuenberger, Schauenburgerstr.30, 4133 Pratteln
P 061 821 40 53 mail: ursus1@bluewin.ch
N 079 418 48 79

Seniorenecke

Für die jeden Mittwoch durchgeführten Seniorenwanderungen, die in den CN nicht publiziert sind, erhalten Interessenten jeweils am Montag oder Dienstag über folgende Adressen Auskunft:

Hans Jenni, Reinacherstr. 264, 4053 Basel 061 331 08 18

Franz Schäfer, Rehhagstrasse 11, 4410 Liestal 061 921 16 06

Martin Saner, Dorfmatthstrasse 9, 4436 Oberdorf 061 961 90 43

Achtung: Die Versicherung (Unfall und Haftpflicht) ist Sache der TeilnehmerInnen.

März

Ämtlerweg 2. Teil

23.

Mi.

LK: 225 Zürich. Route: Aeugst 700 - Türlensee 621 - Vollenweid - Gom 700 - Seeberg - Heisch 621 - Hausen - Kappel a. Albis 580 (Mittagessen im Restaurant ca. Fr. 20.-) - Rifferswil - Wissenbach 498 - Knonau 424. Nur unbedeutende Auf- und Abstiege. Wanderzeit ca. 4 ½ Std.
Fahrt: Basel ab 07.44, Liestal ab 07.53. Umsteigen in Olten, Zürich und Affoltern a. Albis.

Billett: Wohnort - Aeugst, retour ab Knonau, ca. Fr. 40.-

Anmeldung: bis Montag 21. März Mittag

Tourenleiterin: Inge Vonderschmitt Huggenberger
Hauptstr. 2, 4144 Arlesheim
Tel/Fax 061 701 50 21 mail: inge@mailslot.ch

März

FW Jurahöhenweg 6: Langenbruck – Balsthal

T1 

30.

Mi.

LK: 224 Olten, 223 Delémont oder Jurakarte Blatt 2. Die erste Etappe des Jurahöhenweges in diesem Jahr ist nochmals ein Heimspiel.

Route: Langenbruck – Bärenwil – Höchi Flue – Tiefmatt – Roggen - Balsthal. Distanz: ca. 18km Steigung: ca. 540m Gefälle: ca. 740m

Wanderzeit: ca. 5 ¾ Std. Verpflegung: aus dem Rucksack

Fahrplan: Basel ab 8.44 bzw. Gelterkinden ab 8.54, Liestal ab 9.06, Waldenburg ab 9.35, Langenbruck an 9.44

Billett: Nach Langenbruck und zurück ab Balsthal oder U-Abo

Anmeldung: bis Montag, 28. März

Tourenleiter: Peter Moll, Föhrenweg 14, 4460 Gelterkinden
061 981 52 10

April **Ein Hauch von Goldküste**
06. *Route:* Vorderer Pfannenstiel – Lützelsee – Rapperswil, 4 – 4,5 Std.
Mi. *Fahrten:* Wohnort – Vorderer Pfannenstiel, Rapperswil – Wohnort.
Fahrplan: Liestal ab 7.31, Zürich ab (S7) 8.42, Meilen ab 9.01
Verpflegung: aus dem Rucksack.
Kosten: mit Bus, Halbtax ab Liestal ca. Fr. 40.--
Schlechtwetterprogramm: nach Auskunft der Veteranengruppe, *Auskunft*
 Dienstag
Tourenleiter: Reinhard Maag, Laubibergstrasse 29, 4410 Liestal
 P 061 921 46 16

April **Cinque Terre**
9.-16. Die Wanderwoche in den Cinque Terre ist ausgebucht! Allfällige
Sa.-Sa. weitere Interessenten melden sich für später bei
Tourenleiterin: Inge Vonderschmitt Huggenberger
 Hauptstr. 2, 4144 Arlesheim,
 Tel/Fax 061 701 50 21 mail: inge@mailslot.ch

April **Passwang – Hohe Winde – Wolfsschlucht** ÖV
13. *LK 223T Olten Route:* Passwang 943m – Hohe Winde 1204m – Guggel
Mi. 1190m – Obere Tannmatt 1122m – Wolfsschlucht – Hammerrein
 611m. *Wanderzeit:* 5.5h. *Verpflegung:* aus dem Rucksack.
Billett: Wohnort bis Passwang und retour ab Welschenrohr über
 Balsthal–Langenbruck–Liestal. Mit U-Abo (TNW) nur ab
 Welschenrohr bis Langenbruck (kann im Bus gelöst werden).
Fahrplan: Gelterkinden ab 7.28, Liestal ab IR 7.28 od. S3 7.39
 (umsteigen in Basel!), Basel ab IR 8.05, Laufen ab Bus 8.23
Kosten: retour über Langenbruck mit U-Abo (TNW) ca Fr.6.20, ohne U-
 Abo mit ½ Tax Fr. 23.80 ab Basel. *Treffpunkt:* Laufen Bhf. 8.20
Anmeldung: bis 11. April
Tourenleiter: Martin Saner, Dorfmatstr. 9, 4436 Oberdorf
 P 061 961 90 43

April **Emmental**
20. *LK: 1168 Langnau i. E., 1188 Eggwil oder WK: 244 Escholzmatt.* Eine aussichts-
Mi. reiche Wanderung, bei klarer Sicht auf die Weissenstein-, und
 Stockhornkette, Hohgant, Napf.
Route: Trubschachen 731m – Unter Hauenenen 1036m –
 Rämismummehoger 1257m – Pfyffer 1315 - Wachthubel 1414m –

Schangnau 930m. Wanderzeit: ca. 5 - 5,5Std.

Fahrplan: Basel ab 7h.27, Liestal ab 7h.36, Trubschachen an 9h.20.

Tourenleiterin: Marie-Theres Weiss, Thumringerstr.7, 4058 Basel
Tel 061 601 62 49 mail: mth.weiss@bluewin.ch

April

FW Jurahöhenweg 7: Balsthal - Weissenstein

T2 

27.

Mi.

LK: 223 Delémont. Diese etwas anstrengende, aber abwechslungsreiche Wanderung führt uns über die östliche Weissensteinkette. Nach dem steilen Aufstieg zur Schwängimatt folgen weniger anstrengende Strecken über Grate, Weiden und Wälder. Damit niemand überfordert wird, kann man gegen einen kleinen Betrag die Höhen-differenz von 520 m hinauf zur Schwängimatt mit dem Auto fahren und damit 2 ¼ Std. Marsch einsparen.

Route: Balsthal – Schwängimatt – Höllchöpfli – Schattenberg – Hofbergli - Niderwiler - Stierenberg - Weissenstein

Distanz: ca. 20km Steigung: ca. 1'150m Gefälle: ca. 350m

Wanderzeit: ca. 6 ¾ Std. Verpflegung: aus dem Rucksack

Fahrplan: Basel ab 6.44, bzw. Gelterkinden ab 6.54, Liestal ab 7.06 (Waldenburgerli) Waldenburg ab 7.35, Langenbruck ab 7.46, Balsthal an 7.59

Für Autofahrer: Basel ab 8.27, Liestal ab 8.36 bzw. Gelterkinden ab 8.30, Olten ab 9.02, Oensingen ab 9.17, Balsthal an 9.25

Billett: bis Balsthal und zurück ab Oberdorf SO

Anmeldung: bis Montag, 25. April

Tourenleiter: Peter Moll, Föhrenweg 14, 4460 Gelterkinden
061 981 52 10

Mai

Lueg im Emmental



04.

Mi.

Treffpunkt: 8.40 Uhr in Burgdorf - Bahnhof

Route: Burgdorf 530m – Binzberg – Kaltacker – Lueg 888m weiter über Rotbaum – Linden – Schalenberg – Hasle-Rüegsau 571m.

Fahrplan: Basel ab mit EC 7.27, Liestal bis Olten

Basel ab mit S3 7. 01 mit Halt überall

Olten ab (.05, Burgdorf an 8.39

Rückreise ab Hasle-Rüegsau - Burgdorf

Anmeldung: bis Dienstag 3. Mai an

Tourenleiter: Hugo Hübscher, Kohlplatz, 4310 Rheinfelden
P 061 831 56 15

Zum letzten mal!!**Mai Auffahrtszusammenkunft**

05. Do. Anreise: Gemäss Fahrplan bis SBB Bahnhof Boswil/AG (Ankunft 09.16 Uhr). Wanderung: Besammlung beim Bahnhof Boswil, von dort führt die Strecke durch das Dorf leicht ansteigend Richtung Lindenberg. Am Fusse des Lindenbergs zur Apéro-stelle Langenmatt, weiter Richtung Butt-wil und durch das Söriker Tobel nach Muri.

Mittagessen: ca. 13.00 Uhr im Festsaal des ehemaligen Klosters in Muri. (Menü: Salat, Rindsgeschnetzeltes, Teig-waren, Dessert und Kaffee)

Rückfahrt: Gemäss Fahrplan ab SBB Bahnhof Muri, ab 15.38 Uhr, 16.06 Uhr (je nach Bestimmungsort ist die entsprechende Zeit besser). 10 Minuten Fussmarsch ab Festsaal.

Kosten: Fr. 45.00, inkl. Erinnerungsglas, Apéro, Mittagessen (ohne Getränke), Unterhaltung Die Kosten werden sektionsweise eingezogen.

Anmeldung: Schriftlich bis spätestens 20. April 2005

Tourenleiter: Casimir Wyser, Hauptstrasse 16, 4438 Langenbruck
P 062 390 16 50

Mai Senioren Bummelhock auf der Waldweide

07. Sa. Wir wandern wiedereinmal über's „Milcherwägli“ auf die Waldweide.

Treffpunkt: für diejenigen, die zu Fuss gehen möchten, Waldenburg Bhf. 10.02, Liestal ab 09.33 und für die anderen 12.30 Uhr in unserer Clubhütte auf der Waldweid.

Anmeldung: unbedingt bis 4. Mai an

Tourenleiter: Casimir Wyser, Hauptstrasse 16, 4438 Langenbruck
P 062 390 16 50

Mai Höchster Aargauer P 908 am Geissflue-Grat

11. Mi. Landeskarte: 1069 1089 Frick Aarau. Als Auftakt für die Serie „Der Höchste“ biete ich eine Wanderung durch eine abwechslungsreiche Jura-Hügellandschaft mit Hochstammbäumen, Hecken, Wälder und seltenen Blumen an.

Route: Oberhof 474m – Strihenberg 866m – Stockmatt 712m – Pfisterer Linde – Saalhöhe 779m – P 908 = höchster Punkt auf aargauischen Hoheitsgebiet – Geissfluh P 962 (liegt auf Solothurnischem Gebiet) – Zeglingen 535m. Marschzeit. 5,5 bis 6h. Bei ungünstiger Witterung kann die Wanderung abgekürzt werden. Ebenfalls sind verschiedene Ein- und Ausstiege möglich.

Fahrt: Alles im U-Abo-Bereich. Basel ab 07.40, Liestal ab 07.23; Frick

an 08.03, ab 08.07 – Oberhof an 08.22 Uhr. Rückfahrt: Zeglingen ab jeweils ..04 und ..30 Uhr. Mit Anschluss an Zug mit Halt in Liestal.

Verpflegung: aus dem Rucksack; ev. Kaffeehalt Saalhöhe.

Anmeldung: bis 9. Mai. Keine Tourenbesprechung.

Tourenleiterin: Dorli Scheidegger, Delsbergerallee 8, 4053 Basel
P 061 331 78 92

Mai
12.
Do.

Botanische/Geologische Exkursion Hofstetter Chöpfli

LK 1066+1067 Rodersdorf+Arlesheim. Die Exkursion führt uns in sonnenexponierte Wald- und Felsengebiete des Juras. Unterwegs studieren wir die Pflanzenwelt des Flaumeichenwaldes, von Felsrasen und von Kalkfelsen. Wir gewinnen Einblicke in die Geologie des Juras und des Leymentales. Vom Hofstetterchöpfli führt die Wanderung weiter über Mariastein zur Landskron und nach Leymen, weiter nach Saint-Brice und nach Rodersdorf.

Treffpunkt: 9 Uhr Tramhaltestelle Flüh (Linie 10 - Abfahrt Basel SBB 08.24, Ankunft Flüh 8.59). Reine Wanderzeit: ca. 4.5h. Die Exkursion findet bei jedem Wetter statt. Verpflegung: aus dem Rucksack. Bitte die Identitätskarte oder Pass mitnehmen.

Anmeldung: bis Dienstag, den 10. Mai.

Tourenleiter: André Buri, Gundeldingerstr. 422, 4053 Basel
P 061 331 74 20

Mai
14.-22.
Sa.-So.

Franche - Comté (Pfingsten)

Die Wanderwoche ist ausgebucht! Allfällige Interessenten für eine Wiederholung im 2006 können sich bereits provisorisch anmelden bei

Tourenleiterin: Inge Vonderschmitt Huggenberger
Hauptstrasse 2, 4144 Arlesheim
Tel/Fax 061 701 50 21 mail: inge@mailslot.ch

Mai
18.
Mi.

Etzel – Stöcklichrütz – Willerzell

Man müsste schon ein Dichter sein, um die Schönheit dieser Landschaft in akzeptabler Form zu beschreiben. Wunderbar leuchtende Magerwiesen, Aussicht auf Pfäffikersee, Greifensee, Zürichsee, Hüttensee, Sihlsee, mit Blick zum Säntis, Vrenelis Gärtli, Urneralpen und Rigi.

Tour: Schindellegi 704m – Etzel Kulm 1098m – St. Meinrad 959m – Stöcklichrütz 1248m – Willerzell 692m.

Fahrplan: Basel SBB ab 7h22, Liestal ab 7h31, Schindellegi an 9h19.

Billett: Ausgangsort – Zürich – Schindellegi, retour ab Willerzell.
Tourenleiterin: Marie-Theres Weiss, Thumringerstr.7, 4058 Basel
 Tel 061 601 62 49 mail: mth.weiss@bluewin.ch

Mai
25.
Mi.

FW Jurahöhenweg 8: Weissenstein – Grenchenberg - Frinvillier T2 ÖV

LK: 223 Delémont, 233 Solothurn bzw. Jurakarte Blatt 3 Diese Strecke ist eine abwechslungsreiche Höhenwanderung, die zahlreiche Ausblicke bietet. Die ganze Wanderung ist mit 7 ½ Stunden Marschzeit recht anstrengend. Glücklicherweise kann man unterwegs zwei Mal abkürzen: nach 4 ½ Std. Marsch in Stierenberg und nach 6 ½ Stunden Marsch in Plagne.

Route: Weissenstein – Hasenmatt – Stallfluh – Grenchenberg – Stierenberg (Bus) – Montagne de Romont – Plagne (Bus) - Frinvillier

Distanz: ca. 26km Steigung: ca. 500m Gefälle: ca. 1'200m

Wanderzeit: ca. 7 ½ Std. Verpflegung: aus dem Rucksack

Fahrplan: Basel ab 7.27 IC, Liestal ab 7.36 bzw. Gelterkinden ab 7.30 S3, Olten ab 8.02, Solothurn ab 8.32, Oberdorf SO an 8.45

Billett: Bis Oberdorf SO und zurück ab Frinvillier (Wenn man abkürzt, von entsprechender Station)

Anmeldung: bis Montag, 23. Mai

Tourenleiter: Peter Moll, Föhrenweg 14, 4460 Gelterkinden
 P 061 981 52 1

Mai/Juni
27.-05.
Fr.-So.

Wanderferien Vercors

Der Vercors, ein Naturschutzgebiet in den französischen Voralpen, ist ein verkarstetes Kalkgebirge, gekennzeichnet durch schroffe Felswände und weitläufige Hochebenen. Er liegt zwischen der Klus von Grenoble und dem Tal der Drôme und bildet für uns ein fantastisches Wandergebiet mit grossartiger Vegetation und Blütenpracht. Mehrfachem Wunsch entsprechend fahren wir nochmals nach Chichilianne resp. Treschenu-les-Nonnières. Von diesen zwei Standorten aus unternehmen wir abwechslungsreiche Wanderungen von durchschnittlich 5 Std. mit Höhendifferenzen bis ca. 800m.

Kosten: nach Erhalt der Hotelpreise für 2005 Fr. 780.- im DZ inkl. Trinkgelder und meine Spesen resp. Fr. 970.- im EZ. Es sind noch wenige Plätze frei.

Anmeldung und nähere Auskunft:

Tourenleiterin: Inge Vonderschmitt Huggenberger
 Hauptstrasse 2, 4144 Arlesheim
 Tel/Fax 044 701 50 21 mail: inge@mailslot.ch

Juni 01. Mi. **Der höchste Jurasser, 1302m** **ÖV**
Landeskarte: 1106 Moutier. Als „Höchster,, zum Zweiten möchte ich euch in den Jura locken, durch eine romantische Schlucht hinauf aufs Raimeux-Platau und zum höchsten Punkt 1302, Raimeux de Grandval. Abstieg nach Moutier.
Route: Corcelles 655m – Le Gore Virat 1101 – P. 1302 – Raimeux 970m – Moutier 535m. Marschzeit: ca 5h. Verpflegung: aus dem Rucksack.
Fahrt: Basel ab 08.05, corcelles an 08.59 Uhr / retour ab Moutier immer ..08 ICN.
Billett: für U-Abo-Inhaber: Laufen – Corcelles und retour ab Moutier ca. Fr. 12.-
Anmeldung: bis 30 Mai. Keine Tourenbesprechung
Tourenleiterin: Dorli Scheidegger, Delsbergerallee 8, 4053 Basel
P 061 331 78 92

Juni 6.–10. Mo.- Fr. **Arbeitswoche Waldweidhütte**
Im Gegensatz zu den Arbeitswochen in der Tierberglühütte, ist es auf der Waldweidhütte nicht erforderlich mehrere Tage anwesend zu sein. Es wäre z.B. auch ein eintägiger Einsatz willkommen. Ebenso steht es jeder/jedem frei in der Hütte zu übernachten oder zu Hause. Es stehen folgende Arbeiten an: Frühlingsputzete, Aussenauffrischung der Fenster und Fensterläden, Reinigung der Brunnstube und Holzen. Die Verpflegung ist organisiert. Um die Arbeiten koordinieren zu können, bitte ich bei der Anmeldung die Einsatztage anzugeben.
Anmeldung: bitte schriftlich oder per mail bis 30.5.2005 an
Christian Schwendimann, Bodenackerstr. 21A, 4334 Sisseln
Tel. 062 873 34 39 mail: waldweid@sac-baselland.ch

Juni 07. Di.	Sommerversammlung
---------------------	--------------------------

Juni 08. Mi. **Frühlingswanderung Zugerberg-Goldau** **T1/T2** **ÖV**
Landeskarten: 1131 Zug und 1151 Rigi; oder Wanderkarte Zugerland.
Abfahrt: Basel SBB 06:22h; Liestal 06:31h. Panorama-Wanderung ab Zugerberg (925m) durch das Eigenried-Buschenkappeli-Langmösli-Dürrenboden-Ochsenboden (1'130m), ab hier entweder direkt, oder via Bergsturz/Naturschutzgebiet nach Arth-Goldau Bhf.
Wanderzeit: ca 5 bis-5,5h. Aufstieg: ca 200m. Abstieg: ca. 600m.
Abkürzung: nach Walchwil ist möglich. Verpflegung: aus dem Rucksack.

Billett: Ab Ausgangsort via Zürich-Zug bis Zugerberg und zurück ab Arth-Goldau via Luzern oder Zürich nach dem Ausgangsort.

Fahrkosten: ca. Fr. 45.- (mit Halbtax-Abo).

Anmeldung: bis 06. Juni.

Tourenleiter: Gusti Artho, Steingrubenweg 174, 4125 Riehen
Tel 061 641 31 19

Juni

Oberer Aargau



22.

Mi.

LK 224T/225T: Route: Reinach 524m – Hochwacht 787m – Dürrenäsch 540m – Sieben-Zwingstein 610m – Refental 463m – Schloss Liebegg 510m - Teufenthal. Wanderzeit: 5 Std. Verpflegung: aus dem Rucksack.
Treffpunkt: Reinach Nord 8.45. Billett: Wohnort – Reinach Nord und retour ab Teufenthal. Fahrplan: Basel ab 7.22, Liestal ab 7.31, Sissach ab 7.38, Aarau ab 8.06

Kosten: ½ Tax Fr. 20.- ab Liestal

Anmeldung: bis 20. Juni

Tourenleiter: Martin Saner, Dorfmatzstr. 9, 4436 Oberdorf
P 061 961 90 43

Voranzeige

Sept.

03.-10.

Sa.-Sa.

Senioren I Wanderwoche in der Lenk

Es sind 2 Wandergruppen vorgesehen: die eine wird 5-6 Wanderungen T1 unternehmen, für die 2. Gruppe sind 4 Bergwanderungen T2 und 2 anspruchsvollere T3 vorgesehen.

Unterkunft: EZ im Sporthotel Betelberg in Lenk mit HP.

Kosten: Fr. 122.-/Tag (freie Benützung der Sauna, Aussenbad und Fitnessraum).

Anmeldung: Schriftlich bis 30. Juni beim Tourenleiter. Die Angemeldeten werden ein detailliertes Tourenprogramm erhalten.

Tourenleiter: Urs Gruber, Zinnhagweg 25, 4144 Arlesheim
Tel/Fax 061 701 20 88 mail: ugruber@intergga.ch

Frauenecke

Achtung: Die Versicherung Unfall und Haftpflicht ist Sache der Teilnehmerinnen.

**April
01. / Fr.**

Hock im Restaurant Gitterli

**April
10.
So.**

Sissach – Zunzgen - Sissach

Wanderung Liestal ab 12.45, Sissach an 12.55 Uhr. Wir wandern über den Ebenrain Park nach Zunzgen, ca. 1,5h, machen halt im Café Brüggli, nachher geht's über Bürgenrain nach Sissach

Wanderleiterin: Trudi Martin, Wuhweg 23, 4450 Sissach
P 061 971 20 40

**Mai
06. / Fr.**

Hock im Restaurant Gitterli

**Mai
08
So.**

Sommerau – Giessen - Rünenberg - Gelterkinden

Abfahrt: 10.45 Uhr Liestal Bahnhof SBB. 11.04 Uhr Sissach Bahnhof.

Wanderung: von Sommerau via Giessen nach Rünenberg ca. 1,5h, Rückkehr nach Gelterkinden ca. 1h.

Verpflegung: aus dem Rucksack oder in Rünenberg.

Rückfahrt: 16.05 Gelterkinden Bahnhof.

Eine Anmeldung ist nicht erforderlich, wer Lust hat kommt mit!

Wanderleiterin: Hedi Heid

**Juni
03. / Fr.**

Hock im Restaurant Gitterli

**Juni
12.
So.**

Rund um den Brentenkopf

Liestal ab mit WB 9.33 Uhr nach Waldenburg und mit PTT nach Langenbruck. Wanderung: ca. 2,5 – 3h.

Fahrt: Langenbruck ab 15.15 Uhr, Liestal an 15.51. Anmeldung: Es braucht keine Anmeldung

Wanderleiterin: Jrène Wichtermann
G 061 921 12 74

Programm April - Mai 2005

Spielregeln für JO-Touren:

Bitte meldet Euch so früh wie möglich an, Anmeldeschluss ist gemäss Ausschreibung.

Notwendiges Material (LSV, Schaufel, Gstätli, etc.) kann beim jeweiligen Leiter ausgeliehen werden.

Achtung: Die Versicherung (Unfall und Haftpflicht) ist Sache der TeilnehmerInnen

Bei allfälligen Fragen wendet Euch an den JO-Chef Niggi Isenegger
P 061 951 24 04 N 079 305 47 25

April **Leitertour Brunnital** **WS-SS ÖV**
2. / 3. *LK: 1192 Schächental. Samstag:* Am Vormittag besuchen wir die REGA-
Sa. / So. Basis Erstfeld. Nach dem Mittagessen tigern wir von Unterschächen durchs Brunnital zum urigen Ruchenhüttli, welches wir ganz für uns alleine haben werden. *Sonntag:* Wir haben eine interessante Auswahl an Touren von leicht bis sehr schwierig und von gemütlich bis „giftig“ (Gross Ruchen). Es sind alle Leiter willkommen, mit welchem Schneesportgerät auch immer. Wer kein anderes Gerät beherrscht, kommt mit Schneeschuhen resp. Airboard. *Kosten:* Reise, den Rest übernimmt die JO-Kasse. *Detailinformationen:* gehen an alle Angemeldeten.
Anmeldung: bis 23. März an den
Leiter: Roman Meier, Döltschiweg 5, 8055 Zürich
 ☎ 01 / 463 24 45
 📧 roman.meier@gmx.ch

April **JO-Hock**
6. Wir treffen uns ab 19.30h im Restaurant Ziegelhof in Liestal. Nebst
Mi. dem Besprechen der aktuellen Anlässe gibt es wie immer News rund ums Klettern und Bergsteigen.

April	Kletterkurs 1 mit KIBE
9.	<i>Treffpunkt:</i> Bahnhof Liestal nach Absprache mit den Teilnehmern am
Sa.	JO-Hock, Rückkehr um ca. 17.00h. Zum Saisonauftakt bieten wir zusammen mit dem KIBE einen 2-teiligen Kletterkurs. Dieser <u>erste Teil</u> findet in der Kletterhalle in Weil statt. Wir lernen den Umgang mit Seil und den verschiedenen

Sicherungen von Grund auf um dieses schöne Hobby sicher und verantwortungsvoll durchzuführen. Beim Klettern wird dann das Gelernte sofort an der Hallenwand in die Praxis umgesetzt.

Ausrüstung: Gstättli, VP-Karabiner, Expressschlingen, Kletterfinken.

Kosten: 20.--.

Um optimal zu profitieren ist der Besuch beider Kurse zu empfehlen.

Anmeldung: und Besprechung am JO-Hock vom 6. April oder direkt beim

Leiter: Thomas Zuber, Spalenvorstadt 18, 4051 Basel

☎ 078 / 637 95 73

April Skitour Grassen



16. / 17. Treffpunkt: Samstag nach Absprache mit den Teilnehmern am JO-Hock.

Sa. / So. Rückkehr am Sonntag um ca. 18.00h.

Zum Saisonabschluss besteigen wir den Grassen, ein flotter „fast 3000er“ am Sustenpass. Am Samstag fahren wir mit der Bahn nach Wassen und weiter bis Färnigen. Der Aufstieg zur Sustlihütte wird etwa 2½h in Anspruch nehmen. Am Sonntag erfolgt dann in ebenfalls rund 2½h die Besteigung des Grassen. Falls es die Schneeverhältnisse zulassen haben wir eine geniale, rund 1800 Höhenmeter lange Abfahrt nach Engelberg vor uns.

Ausrüstung: Komplette Skitourenausrüstung mit Fellen, Harscheisen, LVS und Schaufel. Kosten: 70.--.

Anmeldung und Besprechung am JO-Hock vom 6. April oder direkt beim

Leiter: Beni Speiser, Margarethenstr. 5, 4450 Sissach

☎ 061 / 971 55 64

April Kletterkurs 2 mit KIBE

23. Treffpunkt: Bahnhof Liestal nach Absprache mit den Teilnehmern am
Sa. JO-Hock, Rückkehr um ca. 17.00h.

Als Fortsetzung des ersten Kletterkurses findet der zweite Kurs, sofern das Wetter mitspielt, draussen am Fels statt. Es gilt das Gelernte anzuwenden und zu vertiefen. Ausserdem könnt ihr unter kompetenter Anleitung gezielt eure Klettertechnik verbessern.

Ausrüstung: Gstättli, VP-Karabiner, Expressschlingen, Kletterfinken, Helm. Kosten: 20.--.

Anmeldung und Besprechung am JO-Hock vom 6. April oder direkt beim

Leiter: Thomas Zuber, Spalenvorstadt 18, 4051 Basel

☎ 078 / 637 95 73

April
24
So.

Kletterwettkampf Wegenstetten



Treffpunkt und Rückkehr wird am JO-Hock vom 6. April bekannt gegeben.

Im Frühling findet in Wegenstetten immer ein Dorffest und Markt der besonderen Art statt: Mit Kletterwettkampf für Jung und Alt, Anfänger und Könner. Traditionsgemäss ist auch die JO immer mit von der Partie. Und wenn du die vielen Zuschauer und die Jury von deinen Kletterfähigkeiten überzeugst, warten tolle Preise auf dich. Spass macht`s auf alle Fälle.

Mitnehmen: Gstältli, Kletterfinken, Karabiner. Kosten: 20.--.

Anmeldung und Besprechung am JO-Hock vom 6. April oder direkt beim Leiter:

Niggi Isenegger, Dorfstrasse 3, 4431 Bennwil

☎ 061 / 951 24 04

💻 jo@sac-baselland.ch

Mai
4. – 8.
Mi. - So.

Boulderauffahrt

Treffpunkt: Mittwoch um 18.00h beim Bahnhof Liestal, Rückkehr am Sonntag um ca. 20.00h. Reise mit einem Mietbus.

Der Frühlingsklassiker steht an: Die bereits legendären JO-Boulder-days! Für die alten Fuchse braucht`s hierzu keine weiteren Erklärungen, für Frischlinge lautet das Motto: Moven bis die Arme nicht mehr wollen...!

Diesmal geht es je nach Wetter in eine der 4. Himmelsrichtungen. Entweder Pfalz(N), Murg- oder Zillertal(E), Tessin(S) oder Fontainbleau(W).

Mitnehmen: Kletterfinken, Magnesia, Trekkingschuhe, Regenschutz und falls vorhanden Crashpad. Ausserdem Campingmaterial, d.h. Schlafsack, Mätteli, Geschirr.

Nacht- und Morgenessen sind organisiert, Lunch kommt aus dem Rucksack. Kosten: 200.--. Max. 12 Teilnehmer.

Anmeldung direkt beim Leiter bis spätestens am 15. April.

Leiter: Severin Freyvogel, Talweg 4, 4203 Grellingen

☎ 061 /741 11 68

💻 freyvogel@bluewin.ch

Mai
11.
Mi.

JO-Hock

Wir treffen uns ab 19.30h im Restaurant Ziegelhof in Liestal. Nebst dem Besprechen der aktuellen Anlässe gibt es wie immer News rund ums Klettern und Bergsteigen.

Mai
29.
So.

Klettern Pilatus Galtigentürme



LK: 1170 Alpnach. Treffpunkt: Bahnhof Liestal um 07.20 Uhr, Rückkehr ca. 19.30 Uhr.

Mit dem Zug werden wir von Liestal nach Mattalpplatte unterhalb des Pilatus fahren, wo wir mittels eines kurzen Aufstiegs die Mattalpplatte mit hübschen Plattenklettereien erreichen.

Nach einem Warm-Up überschreiten wir dann die vier Galtigentürme, eine fantastische Gratkletterei im 4. Schwierigkeitsgrad, mit prachtvollem Tiefblick auf den Vierwaldstättersee.

Ausrüstung: Sitzgurt, Komplette Sportkletterausrüstung inkl. Helm. Verpflegung für den Mittag. Kosten: 40.--. Max 12. Teilnehmer.

Anmeldung und Besprechung am JO-Hock vom 3. Mai oder direkt beim Leiter:

Oliver Hofer, Alte Saline 29, 4410 Rheinfelden

☎ 061 / 831 75 34

💻 oli.hofer@tiscalinet.ch

JO - Dienstagsklettern

Das Dienstagsklettern findet in den Sommermonaten abends und nur bei trockener Witterung statt.

Es handelt sich um ein kostenloses Training um sich klettertechnisch zu verbessern und richtet sich an alle, die schon einmal an einem Kletterkurs oder Kletteranlass teilgenommen haben.

Wer mitkommen will muss sich **bis spätestens 12.00h telefonisch oder per SMS bei Niggi Isenegger unter 079 / 305 47 25 anmelden.**

5. April Gempen	3. Mai Eptingen
12. April Gempen	10. Mai Eptingen
19. April Gempen	17. Mai Pelzli (evtl. Bouldern)
26. April Eptingen	24. Mai Pelzli (evtl. Bouldern)


Weitere Auskünfte gibt es bei Niggi, Tel: 061 / 951 24 04 oder 079 / 305 47 25.

KiBe Kinderbergsteigen


Die Art und Weise spielerisch die Welt des Alpinismus entdecken!

Das Kinderbergsteigen KiBe der Sektion Baselland bietet ein vielfältiges Programm für alle 10- bis 14-jährigen Mädchen und Knaben! Detaillierte Anmeldeformulare zu den Veranstaltungen werden allen KiBe-lern und Intressenten zugeschickt.

Achtung: Die Versicherung (Unfall und Haftpflicht) ist Sache der TeilnehmerInnen

April	Kletterkurs 1 + 2
9. und 23. Sa.	Zum Saisonauftakt bieten wir zusammen mit der JO einen 2-teiligen Kletterkurs. Im ersten Teil lernen wir euch den Umgang mit Seil und den verschiedenen Sicherungen. Beim Klettern wird dann das Gelernte sofort an der Hallenwand trainiert. Wenn das Wetter mitmacht sind wir beim 2. Teil draussen am Fels. <u>Leiter:</u> Matthias Ermuth, Olsbergerstr. 4, 4422 Arisdorf  061 811 30 89

April	Plauschwettkampf Wegenstetten
24. So.	In Wegenstetten findet ein Dorffest und ein Markt der besonderen Art statt: MIT Kletterwettkampf für Jung und Alt, Anfänger und Könnner. Also bist auch du sicher nicht fehl am Platz. Spass macht`s auf alle Fälle. Und wenn du die vielen Zuschauer, vielleicht auch deine Eltern, von deiner Leistung überzeugst, warten tolle Preise auf dich. Aber auch sonst hält Geri Schreiber sicher etwas für dich bereit. <u>Leiterin:</u> Susanne Bauer, Amselstrasse 15, 4414 Füllinsdorf  061 901 26 59

Mai	Klettern Gerstel
29. So.	Klettern am Gerstelgrat oberhalb von Waldenburg, es warten tolle Kletterrouten in fast allen Schwierigkeitsgraden auf uns. <u>Leiter:</u> Oliver Düsberg, Nelkenring 19, 4416 Bubendorf  061 931 23 08

Voranzeige

Juli Sommerlager Sustlihütte

So 3. bis Sa 9. Endlich ist ein KiBe-Anlass mal nicht so schnell zu Ende: Eine ganze Woche haben wir Zeit uns in der Bergwelt zu tummeln, zu klettern, über Gletscher Gipfel zu besteigen und sicher auch Seilbähnli und Seilbrücken zu bauen. Dabei lernen wir auch das Leben auf einer SAC-Hütte kennen. Am Abend bleibt noch viel Zeit für Spiele, draussen auf der Alpmatte, oder in der gemütlichen Hüttenstube.

Leiterin: Susanne Bauer, Amselstr.15, 4414 Füllinsdorf

 061 901 26 59

FaBe Familienbergsteigen

Fabe ist speziell für Familien mit Kindern ab 6 Jahren, die gerne die Bergwelt erleben möchten. Die Kinder nehmen immer mit Eltern oder anderen erwachsenen Begleitpersonen teil.

Achtung: Die Versicherung (Unfall und Haftpflicht) ist Sache der TeilnehmerInnen

**April
17.
So.**

„FaBe“ Erlebnisstag

Leitung: Oliver Hofer. Wir werden ein gemütlichen Tag im Basler Jura mit Klettern und Bräteln verbringen. Im Vordergrund steht vor allem das gemütliche Beisammensein. Einerseits möchte ich an diesem Tag die verschiedenen Bedürfnisse und Vorschläge der einzelnen Familien aufnehmen, andererseits können sich die Familien beschnuppern und etwas kennen lernen.

Treffpunkt: Bhf Liestal um 10.00 Uhr

Material: wenn vorhanden Kletterausrüstung (Gstättli, Helm, Kletterfinkli, etc.) Nichtvorhandenes Klettermaterial kann beim Tourenleiter ausgeliehen werden. (Frühzeitige Reservation) Verpflegung: aus dem Rucksack, natürlich wird auch grilliert!

Kosten: Keine. Teilnehmer erhalten direkt vom Tourenleiter die nötigen Infos. Keine Tourenbesprechung! Nur bei sehr schlechtem Wetter wird telefonisch abgesagt.

Anmeldung: Schriftlich bis spätestens 28.03.2005 an den

Tourenleiter: Oliver Hofer, Alte Saline 29 4310 Rheinfelden
☎ 061/ 831 75 34 [mail: oli.hofer@tiscalinet.ch](mailto:oli.hofer@tiscalinet.ch)

**April
24 So.**

„FaBe“ Kletterwettkampf Wegenstetten

Kletterwettkampf für Jung bis Alt
Genauere Infos, Details siehe Ausschreibung KiBe.

**Mai
22.
So.**

„FaBe“ Biketour im Dreiländereck

Für Familien mit Kindern die gerne biken. Wenn das Wetter mitmacht, treffen wir uns um 10:00 in Basel, Tierpark Lange Erlen' vor dem Haupteingang (beim Parkplatz) und werden unsere Nachbarn besuchen. Es geht um's Vergnügen! Deshalb wird die Runde je nach Wunsch mehr oder weniger lang. Unterwegs werden wir grillieren und

uns für den Heimweg stärken.

Anforderungen: Die kleinste Runde wir ca. 20km und 200Hm. Material: Intaktes MTB oder Citybike (Bremsen, Gangschaltung und Reifen i.O., aufgepumpt!) Helm ist Obligatorisch. Verpflegung, Pass.

Kosten: keine.

Anmeldung: Anmeldung bis 13.05.2005. Keine Tourenbesprechung. Nur bei sehr schlechtem Wetter wird Tel abgesagt.

Tourenleiter: Matthias Ermuth, Olsbergerstr. 4, 4422 Arisdorf
☎ 061 811 30 89 [mail: fabe@ermuth.com](mailto:fabe@ermuth.com)

Juni
12.
So.

„FaBe“ Klettertag Egerkinger Platte

Wir werden mit dem PW nach Egerkingen fahren und einen tollen Tag an und auf den Egerkinger Platten verbringen. Die Platte ist ca. 160m hoch und kann bis ganz oben erklettert werden. Dort angekommen geniessen wir den Blick auf die ganze Alpenkette.

Treffpunkt: am Bhf Liestal um 8:00 Uhr. Rückkehr: ca. 17:00 Uhr wieder am Bhf Liestal.

Material: wenn vorhanden Kletterausrüstung (Gstältli, Helm, Kletterfinkli, 2 VP's, Express etc.) Nichtvorhandenes Klettermaterial kann beim Tourenleiter ausgeliehen werden. Verpflegung: aus dem Rucksack, natürlich wird auch grilliert!

Kosten: Erwachsene ca. Fr. 20.- Kinder ca. 10.- inkl. Fahrt.

Die angemeldeten Teilnehmer erhalten direkt vom Tourenleiter die nötigen Infos inkl. einer Materialliste. Keine Tourenbesprechung!

Anmeldung: Schriftlich bis spätestens 29.05.2005 an den

Tourenleiter: Oliver Düsberg, Nelkenring 19, 4416 Bubendorf
☎ 061 931 23 08 [mail: duesi@datacomm.ch](mailto:duesi@datacomm.ch)

Voranzeige

August
06 /07.
Sa/So.

„FaBe“ Klettertour im alpinen Felsen (3obl.)

LK 255 Gotthard, 1231, Urseren, Plasierführer Ost S.71

Für Familillen mit Kindern ab 8 Jahren. Tour: Am Samstag reisen wir mit dem Auto Richtung Furkapass. Aufstieg zur Sidelenhütte ca:1 ½ Stunden. Den Rest des Tages verbringen wir am Felsen. Übernachtung Sidelenhütte. Sonntag Nach einen stündigem Aufstieg starten wir die tolle Klettertour am Strahlengrad, Abstieg und Rückreise. Anforderung: Kletterkenntnisse Material: Klettersitzgurt, Kletter-

finken, Helm, Trekking oder Wanderschuhe. Ausser den Schuhen kann alles gemietet werden (frühzeitig reservieren), die Angemeldeten erhalten eine Materialliste. Bergführer: Arnold Ueli, Schattdorf

Kosten: Erwachsene ca. Fr. 150.- Kinder Fr. 70.- inkl. Fahrt

Anmeldung: Schriftlich bis spätestens 2.Juli 2005 .

(Um genügend Tourenleiter zu organisieren sind wir auf möglichst frühzeitige Anmeldungen angewiesen!). Keine Tourenbesprechung.

Die Angemeldeten Teilnehmer werden direkt informiert.

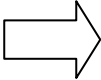
Tourenleiter: Oliver Hofer Alte Saline 29 4310 Rheinfelden
☎ P 061 831 75 34 mail: oli.hofer@tiscali.ch
N 079 349 80 39

Mittwochsklettern 05

April	06. Gempen 13. Ingelstein 20. Eptingen 27. Gempen
Mai	04. Schauenburg 11. Bärenfels 18. Falkenfluh 25. Tüfleten
Juni	01. Ingelstein 08. Eptingen 15. Tannenfluh 22. Gempen 29. Ingelstein
Juli	06. Falkenfluh 13. Schauenburg (Brätlen /Grillieren) 20. Tüfleten 27. Pelzli
August	02. Eptingen 09. Falkenfluh 16. Schauenburg (Brätlen /Grillieren) 23. Gempen 31. Tüfleten
September	07. Bärenfels 14. Schauenburg 21. Eptingen 28. Gempen

Auskunft Roland Hammann, 4125 Riehen
Mi-Klettern: Tel. P 061 641 36 18, Natel 079 233 28 50
Raymond Richner, 4415 Lausen
Tel. P 061 921 51 12, Natel 079 341 30 79

Donnerstagklettern 05

April	07. /14. /21. /28.	Gempen Treffpunkt 17.00 Uhr P unterhalb Restaurant
Mai	12. /19. /26.	Pelzli Treffpunkt 17.00 Uhr Baslermätteli
Juni	02. /09. /16. /23. /30.	Bärenfels Treffpunkt 17.00 Uhr Schloss Angenstein
Juli	07. /14. /21. /28.	Gerstel Treffpunkt 17.00 Uhr Schützenhaus Waldenburg
	 07. und 28.	<u>Grillieren beim Schloss Waldenburg nach dem klettern, auch nicht Kletterer sind willkommen</u>
August	03. /10. /17. /24.	Tüfleten Treffpunkt 17.00 Uhr P Vita-Parcour ausserhalb Dornach Richtung Hochwald
September	01. /08. /15. /22. /29.	Gempen Treffpunkt 17.00 Uhr P unterhalb Restaurant
Oktober	06. /13. /20. /27.	Kletterwand Liestal Treffpunkt 17.00 Uhr Kletterwand

Das Donnerstagklettern ist für Anfänger wie auch für Fortgeschrittene und wer nicht am Treffpunkt sein kann, den nehmen wir auch noch später gerne auf.

Leiter: Fredy Miescher, Frenkendorf Tel:061 902 10 40 Natel: 079 279 57 79
Urs Leuenberger, Pratteln Tel:061 821 40 53 Natel: 079 418 48 79

AZB

4410 Liestal

UNSERE HÜTTEN

Tierberglhütte:

Auskunft/ Trudi Imdorf Hüttenwartin, 3860 Meiringen
Reservierungen: Telefon Hütte

☎ 033 971 68 17
☎ 033 971 27 82

Andreas Isenegger Hüttenchef, 4416 Bubendorf
mail: tierbergli@sac-baselland.ch

☎ 061 931 14 44
☎ 061 933 91 51

Waldweidhütte:

Öffnungszeiten: Von Samstag 14.00 Uhr bis Sonntag 16.00 Uhr

Auskunft/ Hans Frischknecht Hüttenchef, 4416 Bubendorf
Reservierungen: mail: waldweid@sac-baselland.ch

☎ 061 931 29 48
Fax 061 933 90 88

Bewartungsplan:

März	19./20.	M.+E. Schwab
	25.-28.	M.+HR. Windisch (Ostern)
April	2./3.	U+A. Isenegger
	9./10.	L.+O. Rudin
	16./17.	Hofer / Zürcher
	23./24.	J.+T. Schneider
Mai	30.4./1.5.	U.+K. Saner
	7./8.	F.+D. Buchbauer
	14.-16.	Schwendimann/Schaub
	21./22.	T.+Ch. Gross/Lei
	27./28.	R.+R. Zweifel

Weitere Hütteninfos: siehe unter www.sac-baselland.ch, Rubrik >Hütten